

Vedlegg til masteroppgave

Sæbø&Værness – Vår 2021

Vedleggsliste

Vedlegg 1: Spørreundersøkelse

Vedlegg 2: Flygeblad til spørreundersøkelse

Vedlegg 3: Plakat til spørreundersøkelse

Vedlegg 4: Områdekart

Vedlegg 5: Konstituerte gater

Vedlegg 6: Synlighet av innganger

Vedlegg 7: Tetthet av innganger

Vedlegg 8: Topologisk dybde

Vedlegg 9: Funksjonsblanding

Vedlegg 10: Gatebruk

Vedlegg 11: Bebyggelsestetthet

Vedlegg 12: Kulturminner

Vedlegg 13: Uteoppholdsarealer

Vedlegg 14: Daglige funksjoner

Vedlegg 15: Turistfasiliteter

Vedlegg 16: Naturfarer

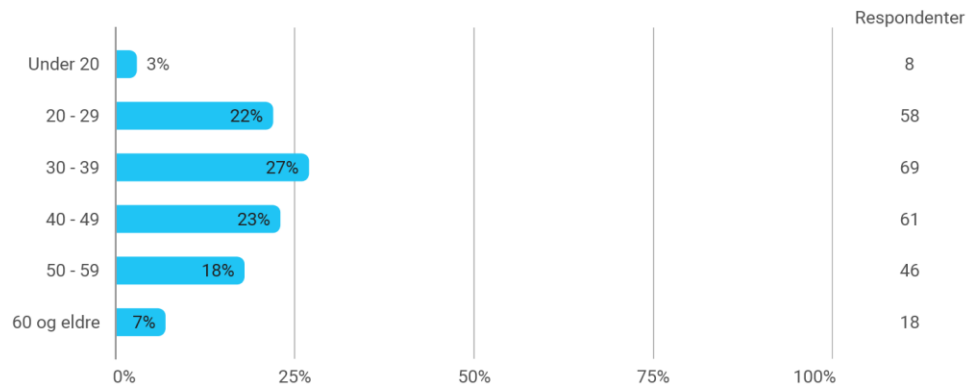
Vedlegg 17: Områder for befaring

Vedlegg 18: Uaktuelle områder

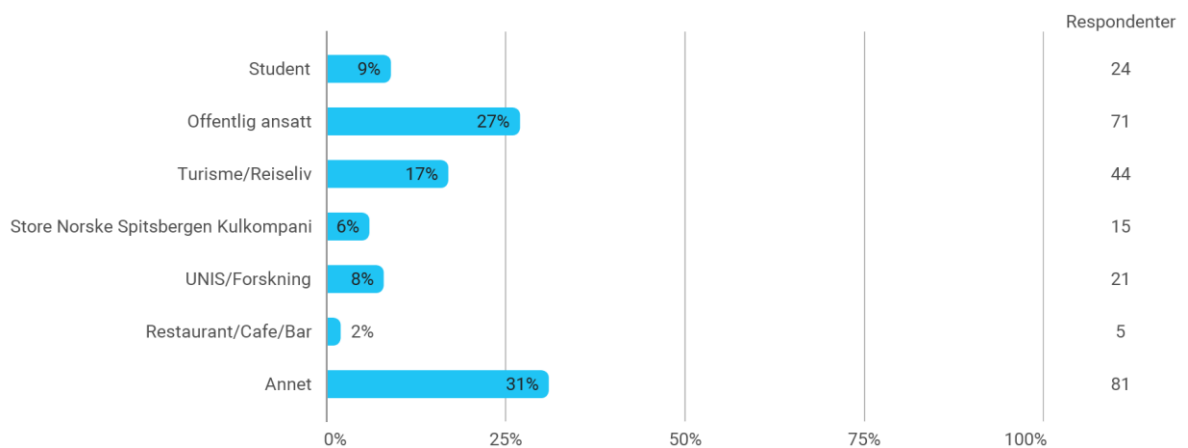
Vedlegg 19: Strategisk skisse

Vedlegg 1: Spørreundersøkelse

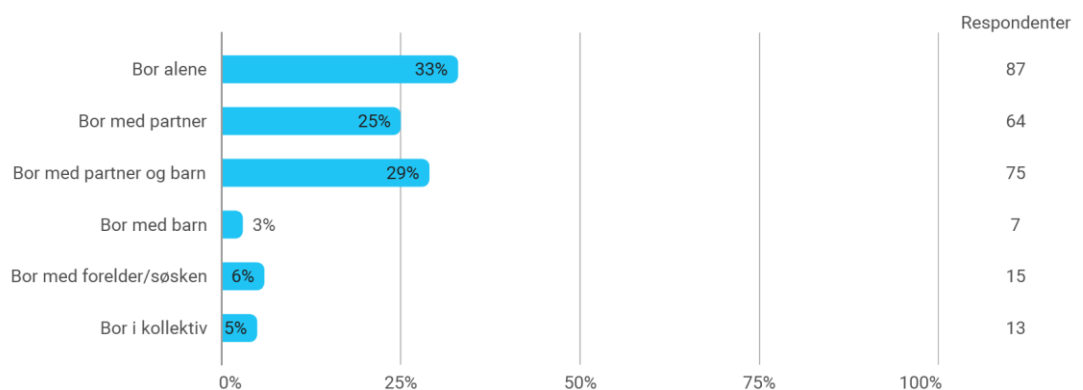
Spørsmål 1: Hvilken aldersgruppe tilhører du?



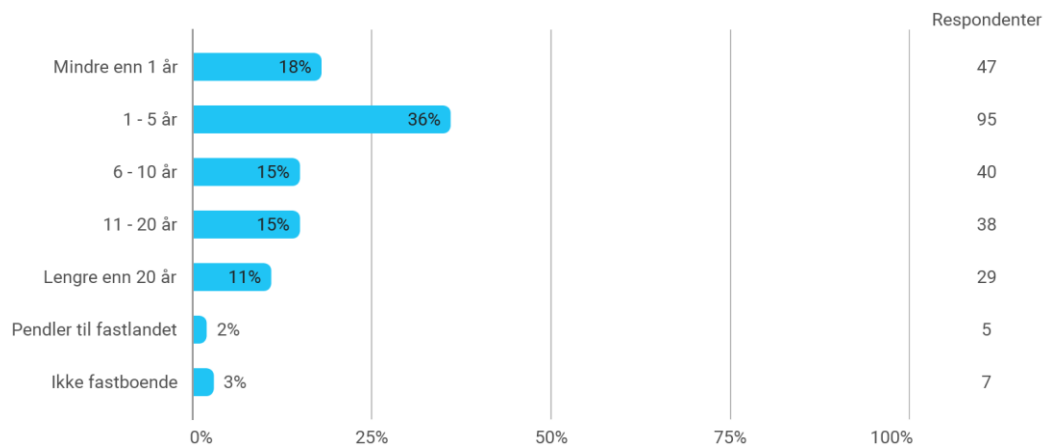
Spørsmål 2: Yrke?



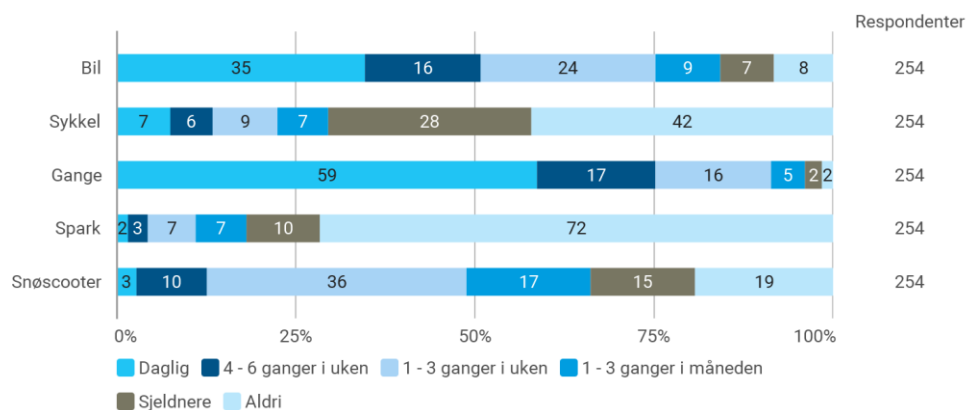
Spørsmål 3: Hvordan er din nåværende bosituasjon?



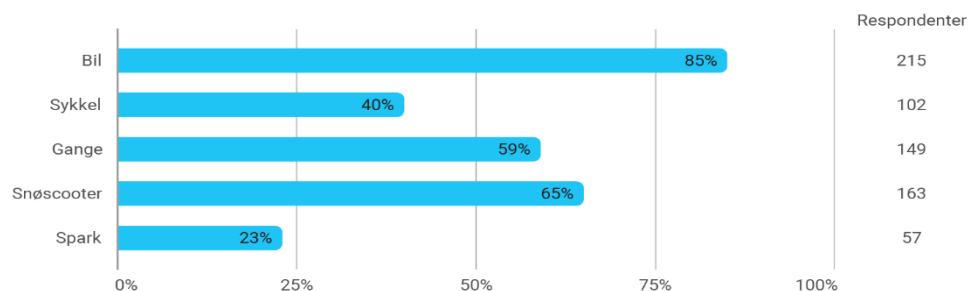
Spørsmål 4: Hvor lenge har du bodd i Longyearbyen?



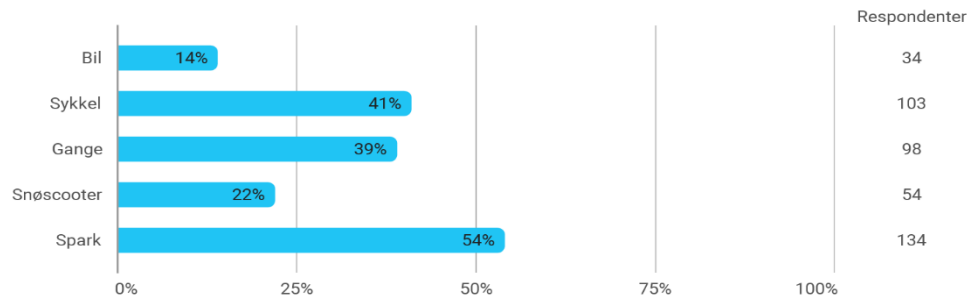
Spørsmål 5: Hvor ofte benytter du deg av følgende transportmiddel innenfor Longyearbyens bygrense? Gjelder daglige gjøremål som reiser til og fra skole, arbeid, butikk, fritidsaktiviteter, osv.



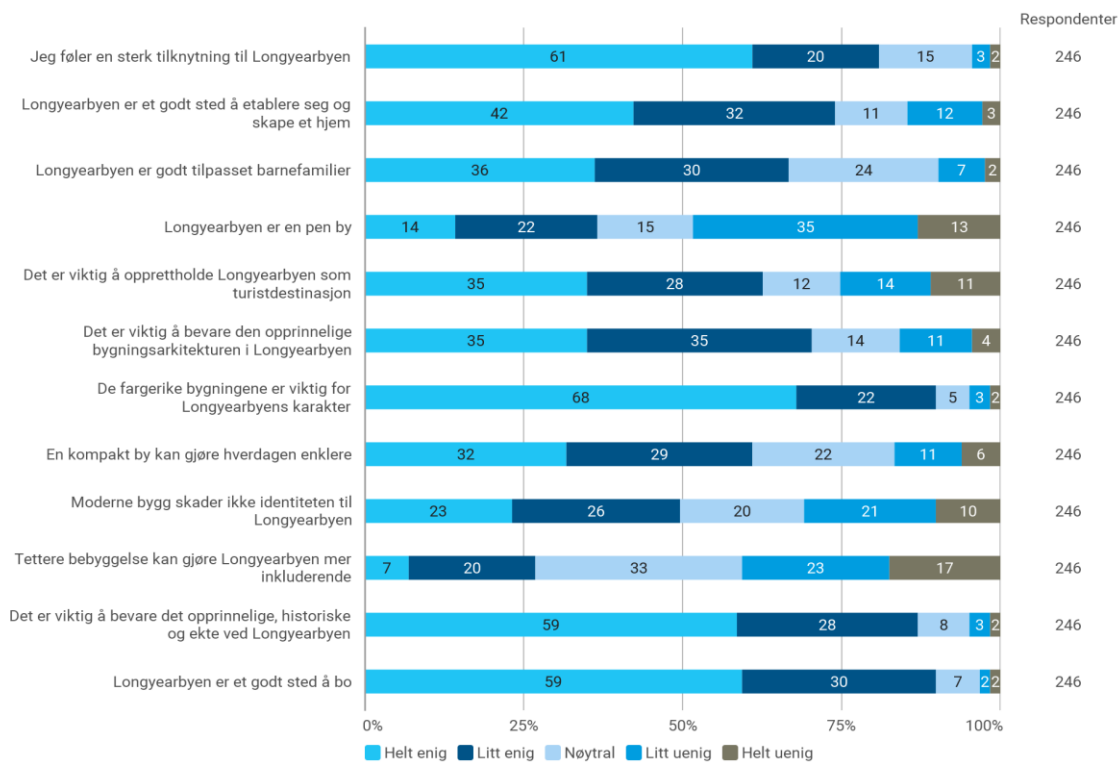
Spørsmål 6: Longyearbyen er godt tilpasset følgende transportmiddel. Mulig med flere svaralternativer.



Spørsmål 7: Longyearbyen er dårlig tilpasset følgende transportmiddel. Mulig med flere svaralternativer.

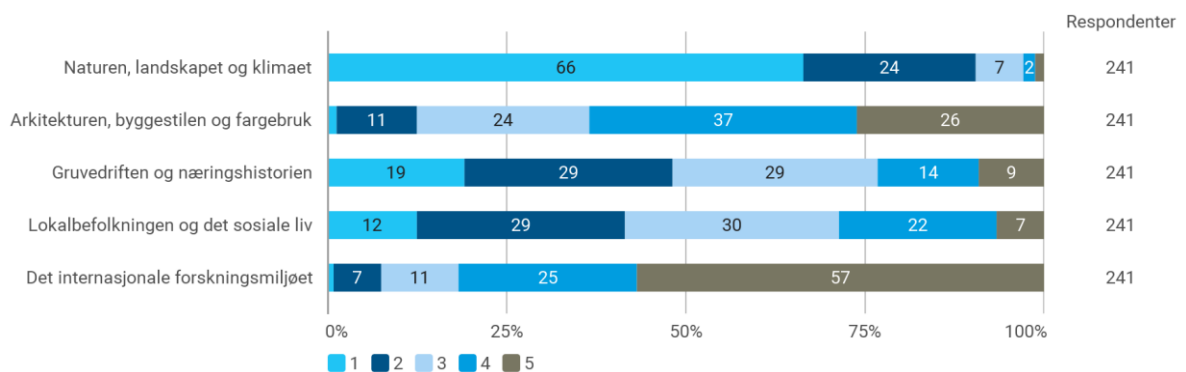


Spørsmål 8: Hvor enig er du med følgende påstander?

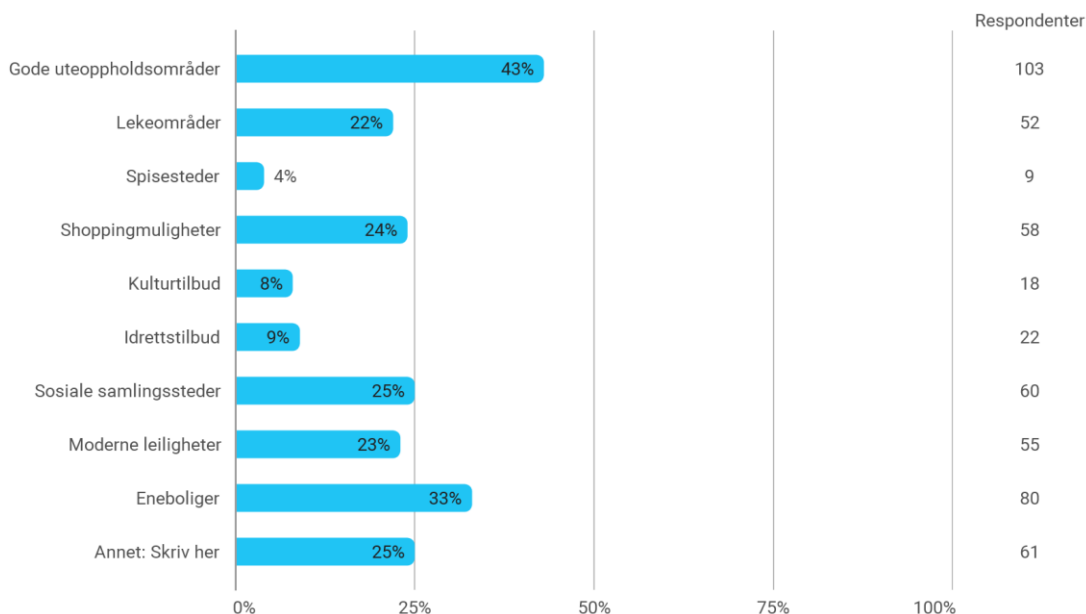


Spørsmål 9: Hvilke av følgende påstander syns du representerer Longyearbyen sin identitet mest?

Ranger de ulike påstandene fra 1 til 5 hvor 1 representerer Longyearbyen sin identitet best og 4 minst. Dette gjøres ved å trykke og deretter dra de ulike påstandene dit du ønsker.



Spørsmål 10: Er det noen funksjoner du føler mangler i Longyearbyen? Mulig med flere svaralternativer.



Er det noen funksjoner du føler mangler i Longyearbyen? Mulig med flere svaralternativer.

Annet: Skriv her

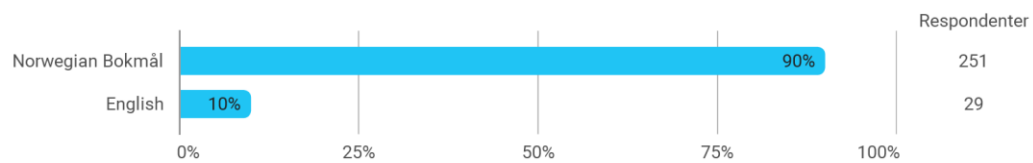
- Bolig nok for alle som har lyst og bo i byen og ikke kan eller har lyst å betale 10 000 i leie for ei leilighet som er forfallen
- Savner ikke noe
- Snøskuterparkering og traseer
- Rimelige leiligheter
- Mangler ingenting man kan forvente på en utpost som dette! Et fantastisk tilbud i byen!!
- A contemporary infrastructure: We don't have the most basic waste water treatment, we produce our power on mid-last century technology and lose 20% of the heat already in distribution, most buildings are well beyond the end of their intended service life.
- Bowling
- Ulike helsetilbud for barn/unge; bl.a psykolog
- Turstier til løping etc som ikke er for bratt og steinete
- Infrastruktur for myke trafikanter
- Har balansert god mix
- A thought through town/construction plan, real architecture and not just buildings

- Bedre idrettstilbud hvor folk kan utvikle idretten, ikke fler aktiviteter.
- Full barnehagedekning
- Bra som det är men några butiker i tillägg till endast sports butiker hade varit bra. Saknar de två verktygs butiker som var här tidigare
- Det er mye som mangler, men det er kun de jeg har kysset av ovenfor jeg savner
- Enough houses for other than company/government workers, proper and safe walkways and bicycle lane, a bridge from town to Skjæringa
- Større hall/en hall til, skate-sykkel-trikesparkesykkelpark
- Bilkollektiv
- Muligheter til å kjøpe barneklær
- Aktivitetstilbud utover trening og musikk
- konkurranse mellom forskjellige typer tjenester, som dagligvarebutikker, bensinstasjoner, etc.
- Intet
- ingen
- Har alt som trengs
- Samfunnsbidrag fra turistbedriftene
- Scooterparkering
- Ikke mulig å komme videre uten å svare på spørsmålet. Dette er en svakhet flere steder i spørreskjemaet.
- Sidewalks around town
- Bedre anledning til å ferdes over hele øya
- Infrastruktur: vei,vann,strøm
- Hjemmehjelp og omsorgsboliger
- Ps: dere burde skille mellom sommer og vinter når det kommer til bruk av scooter, spark og sykkel!
- Føler ikke noe mangler
- Bedre hjelp på sykehuset.
- In relation to more dining. I think there's a real opportunity for a food court in town. We have so many exciting world foods here and being able to go to one place and have access to them would be great.

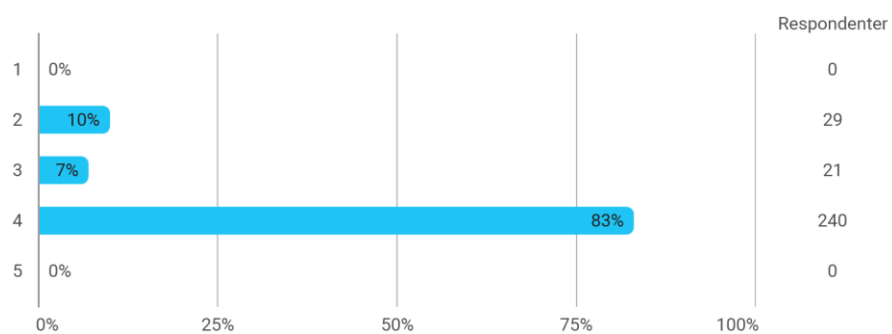
- Proper sidewalks to keep pedestrians and traffic apart. Also get rid of all the never-used snøscooter and have covered storage for the ones that are used.
- Bedre gang-muligheter vei 500
- Overganger over elva nord og sør, rundtur løyper, sykkelstier, vindskjul, gapahuken, kyststien, badstu i fjæra
- Skatepark
- Longyearbyen mangler ingen ting.
- Bank, jernvare, momsrefusjonsordning, skatt etter svalbardskatteloven for alle innbyggere som er bosatt på Svb, full barnehagedekning,
- We have them all!
- Et velfungerende Lokalstyre (evt. Avskaffe LL)
- Savner ikke noe
- Nye boligtomter for private
- Minihus, tiny living
- Kollektivtilbud
- Boliger tilpasset familier med flere barn
- Gondol for turister til Sukkertoppen. Kan også nyttes som en del av et fremtidig offentlig transporttilbud internt i byen.
- Synd at ikkje flere sender til Svalbard, da det kunne blidt bedre her oppe
- Kollektivtransport
- Side walks
- Fritt utsyn over byen uten at den bygges igjen av hus som er for høye, max 2 etg så en ikke mister inntrykket av byen rundt elva!
- Dagligvarer konkurranse
- public places to sit outside! there are none!
- Fortau til fotgjengere. Cykelsti. Sti til bruk af spark på vinteren. Bedre mobildekning i nærområdet.
- Vet ej
- Oppgradering av eksisterende boliger
- En konkurrerende dagligvare butikk
- Savner ikke noe

- Lage gangstier, rydde/dumpe gamle snøskutere, forlenge lys/ski-løyp, flere renoverte boliger


Statistikk: Språk



Statistikk: Antall respondenter



Vedlegg 2: Flygeblad til spørreundersøkelse



Spørreundersøkelse/Survey

«Min tilknytning til Longyearbyen»

Undersøkelsen er utarbeidet av to studenter fra masterprogrammet Areal og Eiendom ved Høgskolen på Vestlandet i forbindelse med masteroppgave våren 2021. Hensikten er å kartlegge innbyggerne i Longyearbyen sin tilknytning til stedet og ønsker for byen i fremtiden.

Spørreundersøkelsen er anonym, og svarene i spørreundersøkelsen er underlagt taushetsplikten og vil bli behandlet fortrolig.


“My connection to Longyearbyen”

This survey is prepared by two students from the master's program Area and Property at the University College of Western Norway in connection with a master's thesis in the spring of 2021. The purpose is to map the inhabitants of Longyearbyen's connection to the place and wishes for the city in the future.

The survey is anonymous and the answers in the survey are subject to the duty of confidentiality and will be treated confidentially.

Scan QR-kode eller kopier lenken i din nettleser

Scan QR code or copy the link into your browser



Link: <https://www.survey-xact.dk/LinkCollector?key=7NT2MTFNS135>

Kristine Hegvold Værmess
584406@stud.hvl.no

Mari Sæbe
583279@stud.hvl.no

Vedlegg 3: Plakat til spørreundersøkelse

SPØRREUNDERSØKELSE

**ER LONGYEARBYEN
ET GODT STED Å
BO?**

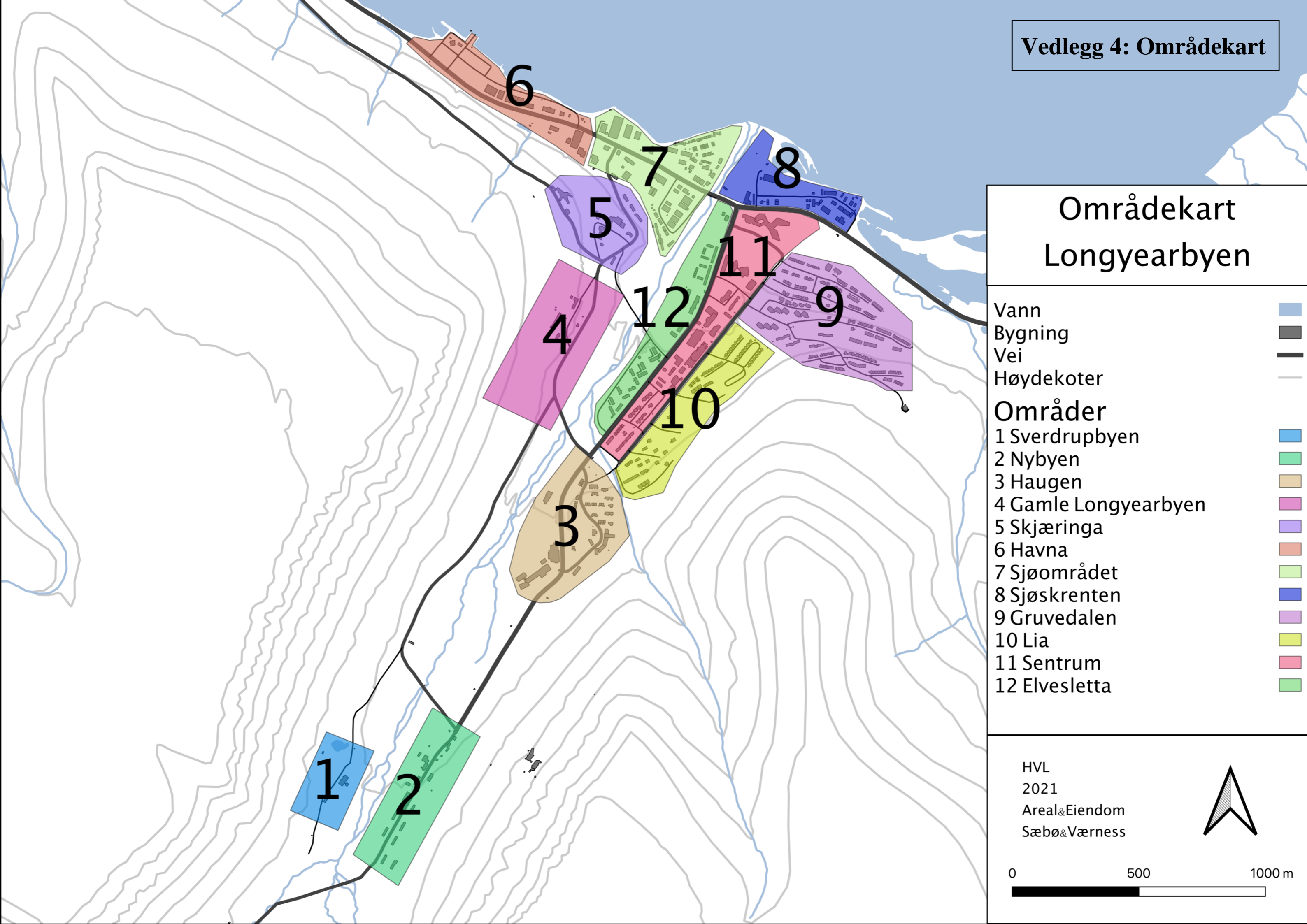


**HJELP OSS Å
KARTLEGGE
INNBYGGERNES
TILKNYTNING TIL
LONGYEARBYEN!**

**MASTEROPPGAVE
HØGSKOLEN PÅ VESTLANDET**

**KRISTINE HEGVOLD VÆRNESS
MARI SÆBØ**

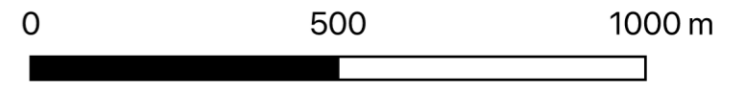
[HTTPS://WWW.SURVEY-XACT.DK/LINKCOLLECTOR?KEY=7NT2MTFNS135](https://www.survey-xact.dk/linkcollector?key=7NT2MTFNS135)

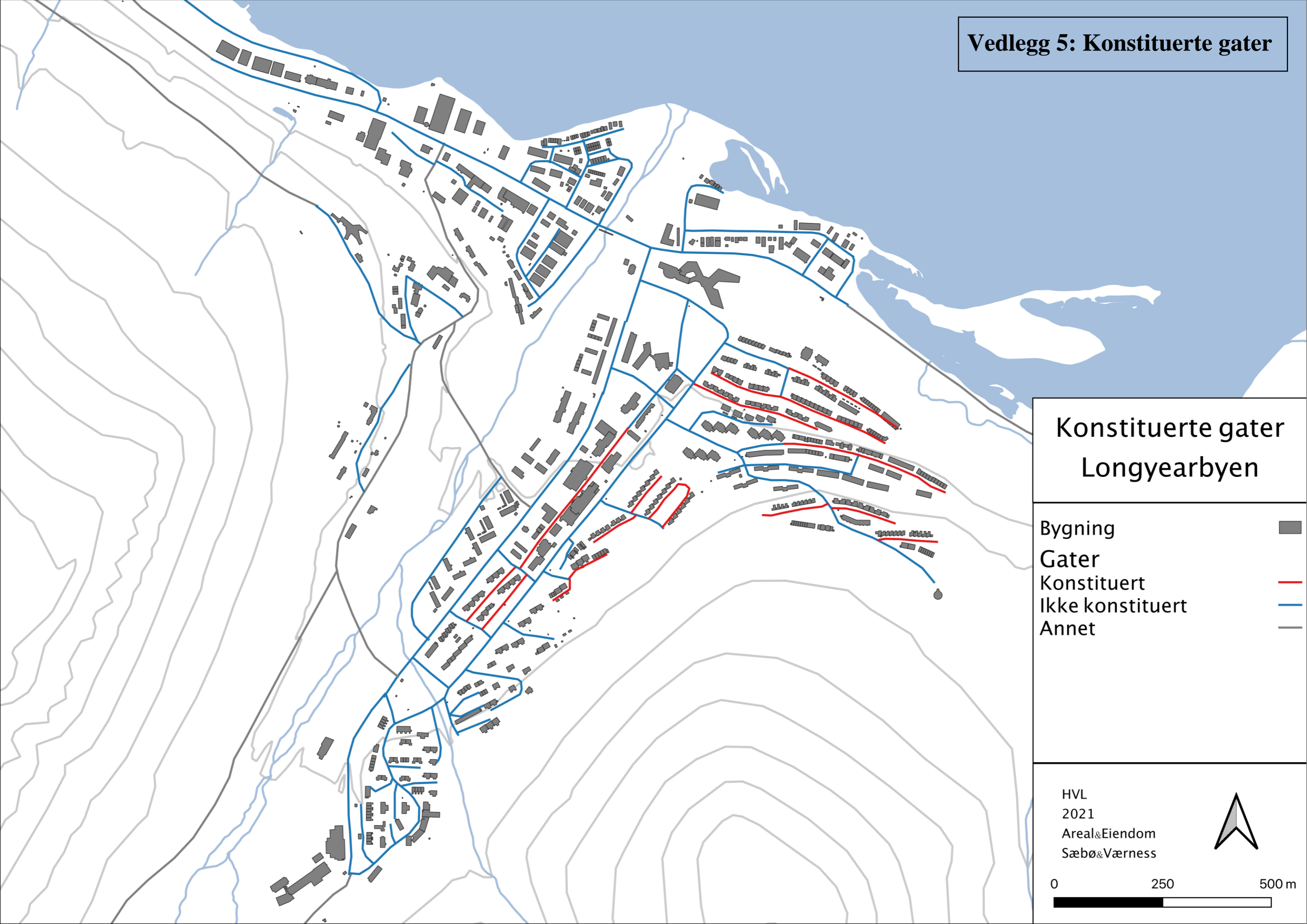


Områdekart Longyearbyen

- Vann
 - Bygning
 - Vei
 - Høydekoter
- Områder**
- 1 Sverdrupbyen
 - 2 Nybyen
 - 3 Haugen
 - 4 Gamle Longyearbyen
 - 5 Skjæringa
 - 6 Havna
 - 7 Sjøområdet
 - 8 Sjøskrenten
 - 9 Gruvedalen
 - 10 Lia
 - 11 Sentrum
 - 12 Elvesletta

HVL
2021
Areal&Eiendom
Sæbø&Værness





Konstituerte gater Longyearbyen

| | |
|------------------|---|
| Bygning | ■ |
| Gater | |
| Konstituert | — |
| Ikke konstituert | — |
| Annet | — |

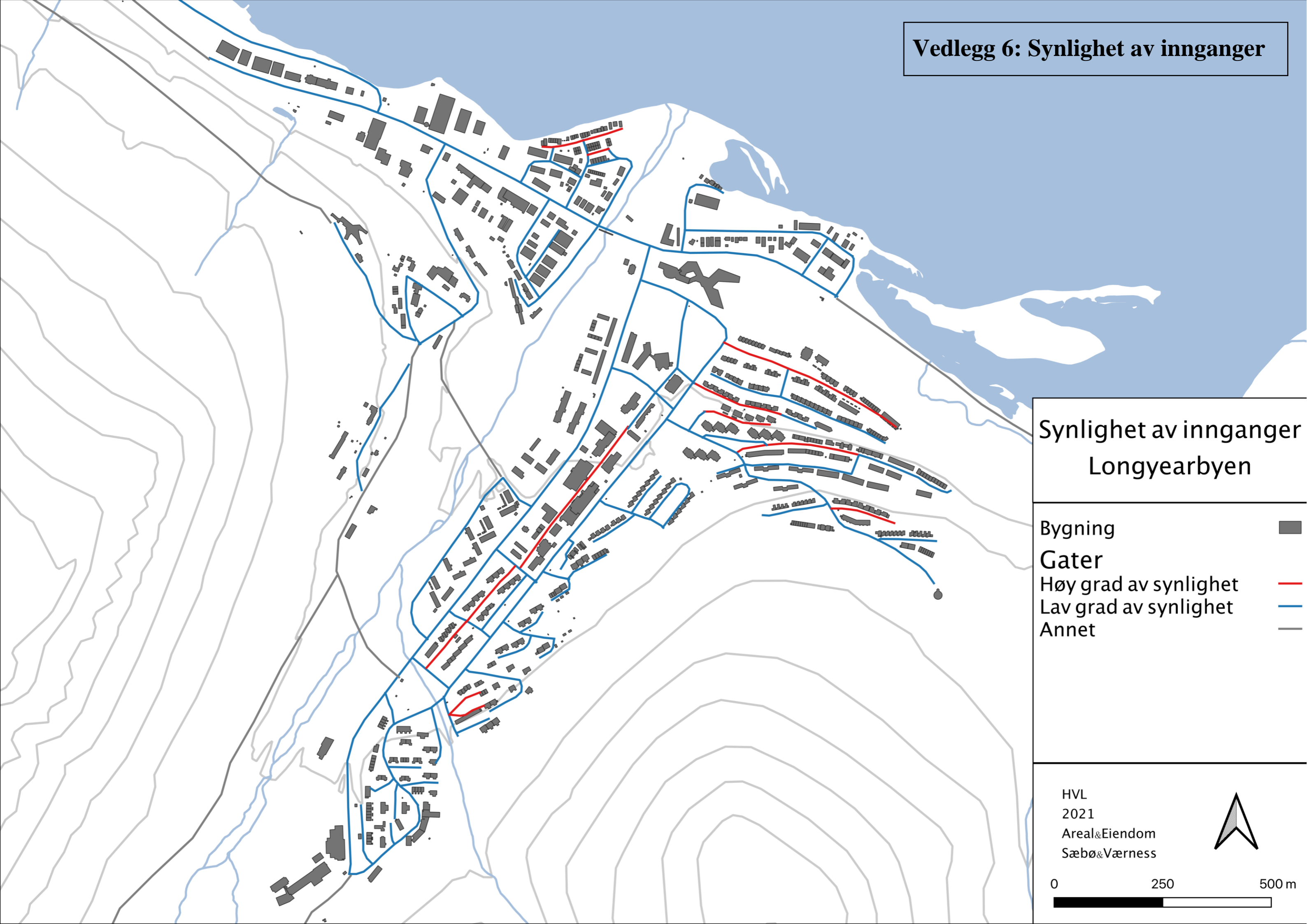
HVL
2021
Areal&Eiendom
Sæbø&Værness



0 250 500 m



Vedlegg 6: Synlighet av innganger



Synlighet av innganger Longyearbyen

| | |
|-----------------------|---|
| Bygning | ■ |
| Gater | |
| Høy grad av synlighet | — |
| Lav grad av synlighet | — |
| Annet | — |

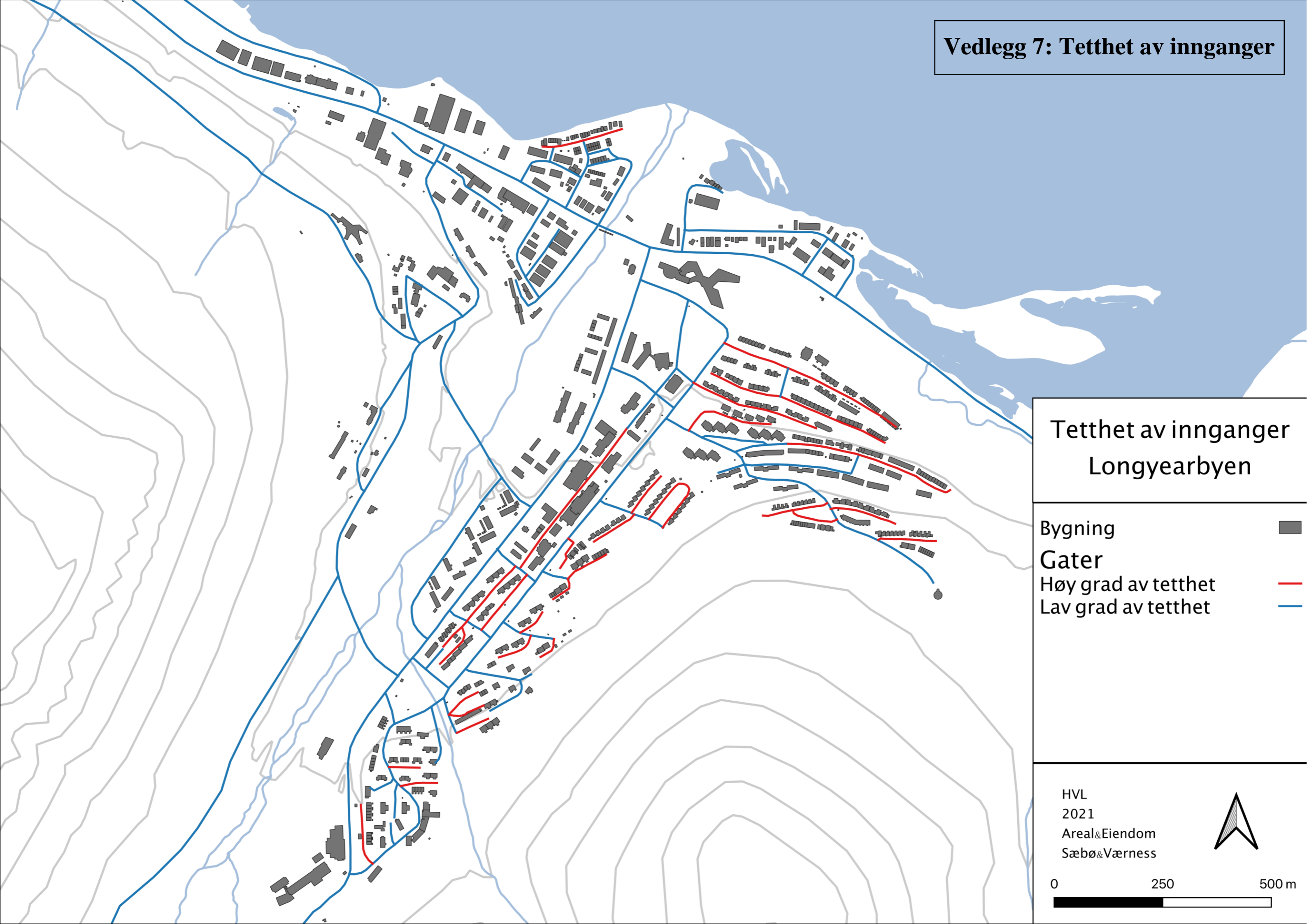
HVL
2021
Areal&Eiendom
Sæbø&Værness



0 250 500 m



Vedlegg 7: Tetthet av innganger



Tetthet av innganger Longyearbyen

| | |
|---------------------|---|
| Bygning | ■ |
| Gater | — |
| Høy grad av tetthet | — |
| Lav grad av tetthet | — |

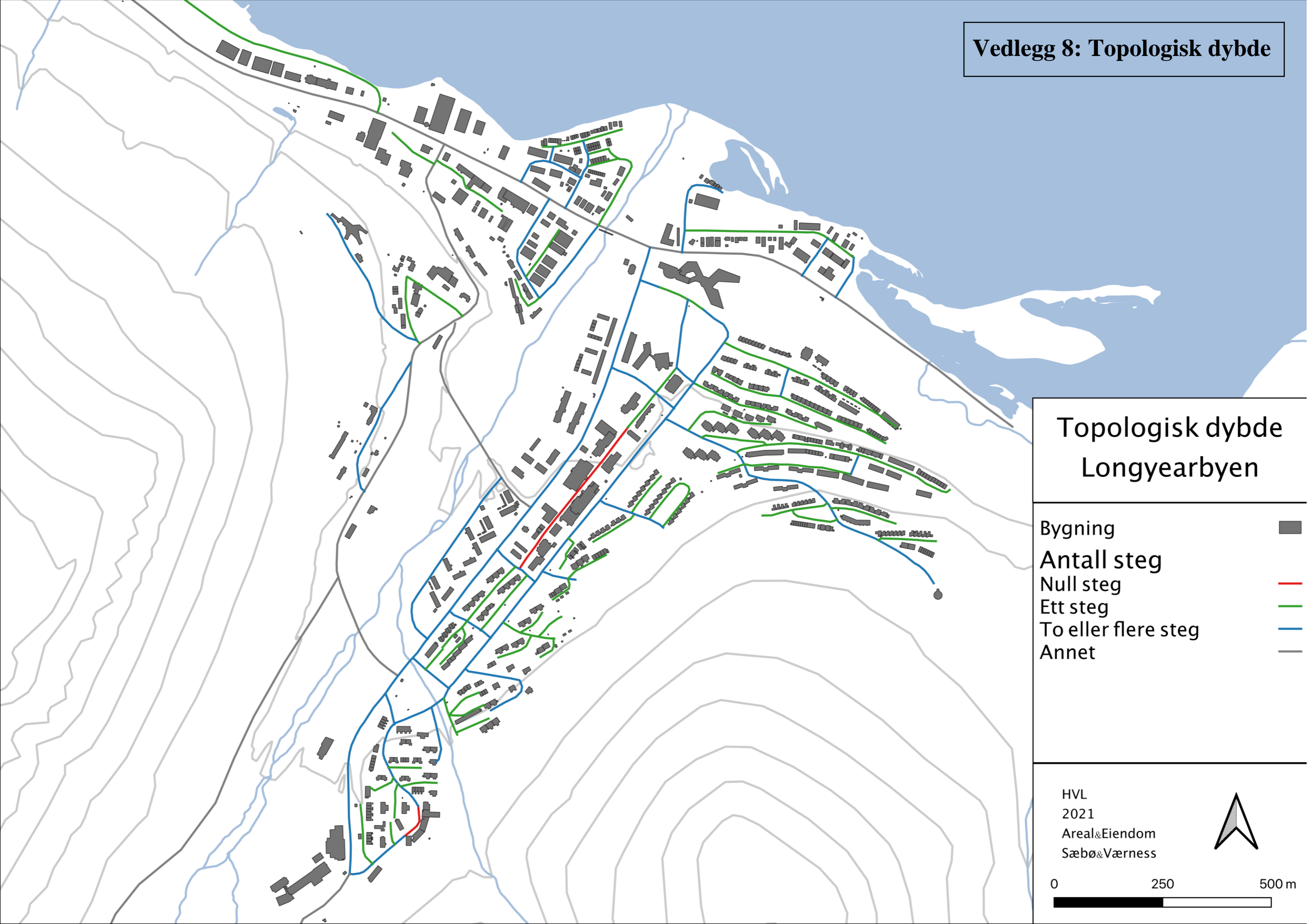
HVL
2021
Areal&Eiendom
Sæbø&Værness



0 250 500 m




Vedlegg 8: Topologisk dybde




Topologisk dybde Longyearbyen

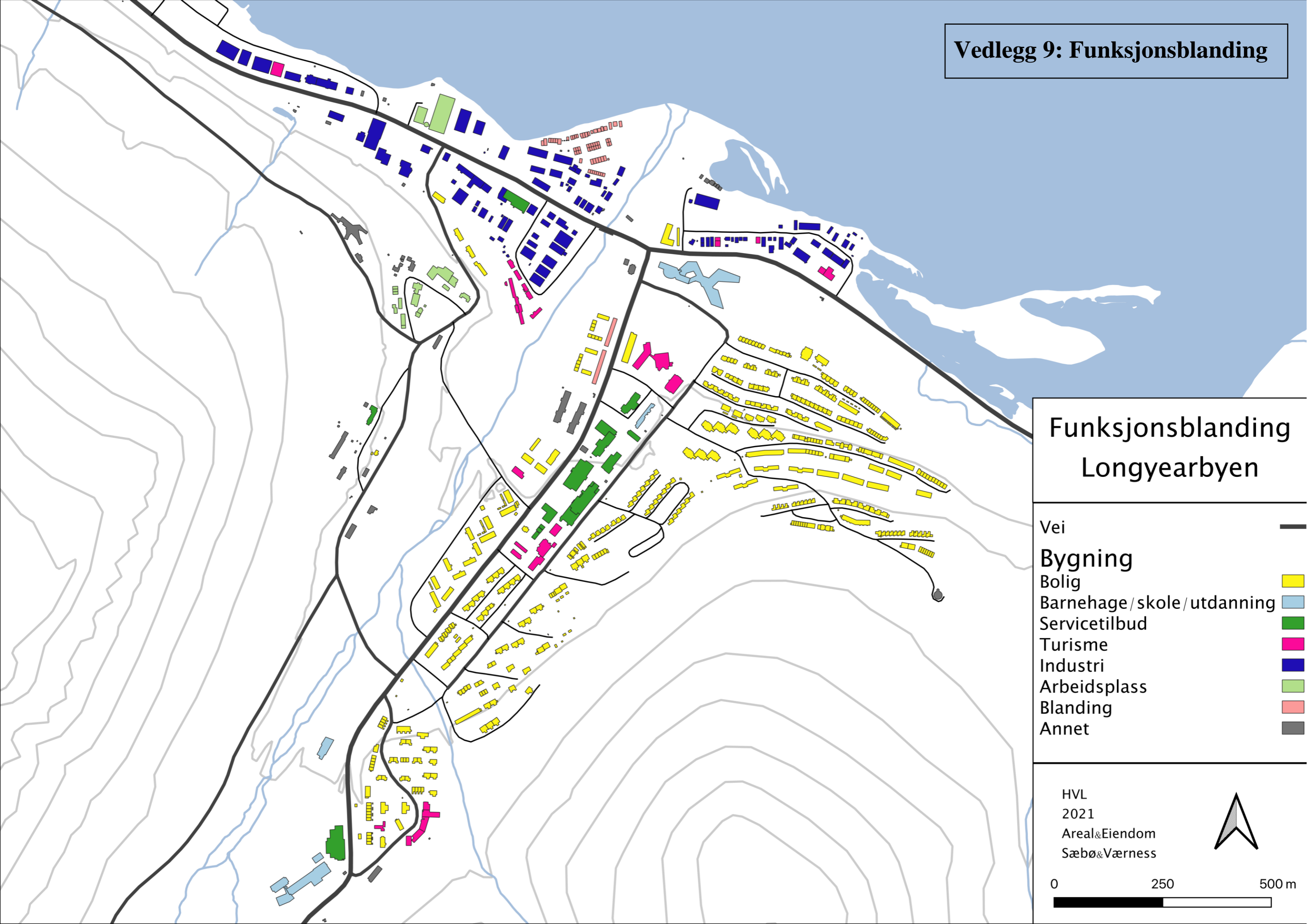
| | |
|---------------------|---|
| Bygning | ■ |
| Antall steg | |
| Null steg | — |
| Ett steg | — |
| To eller flere steg | — |
| Annet | — |

HVL
2021
Areal&Eiendom
Sæbø&Værness



0 250 500 m

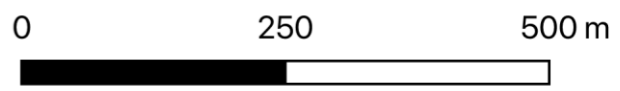


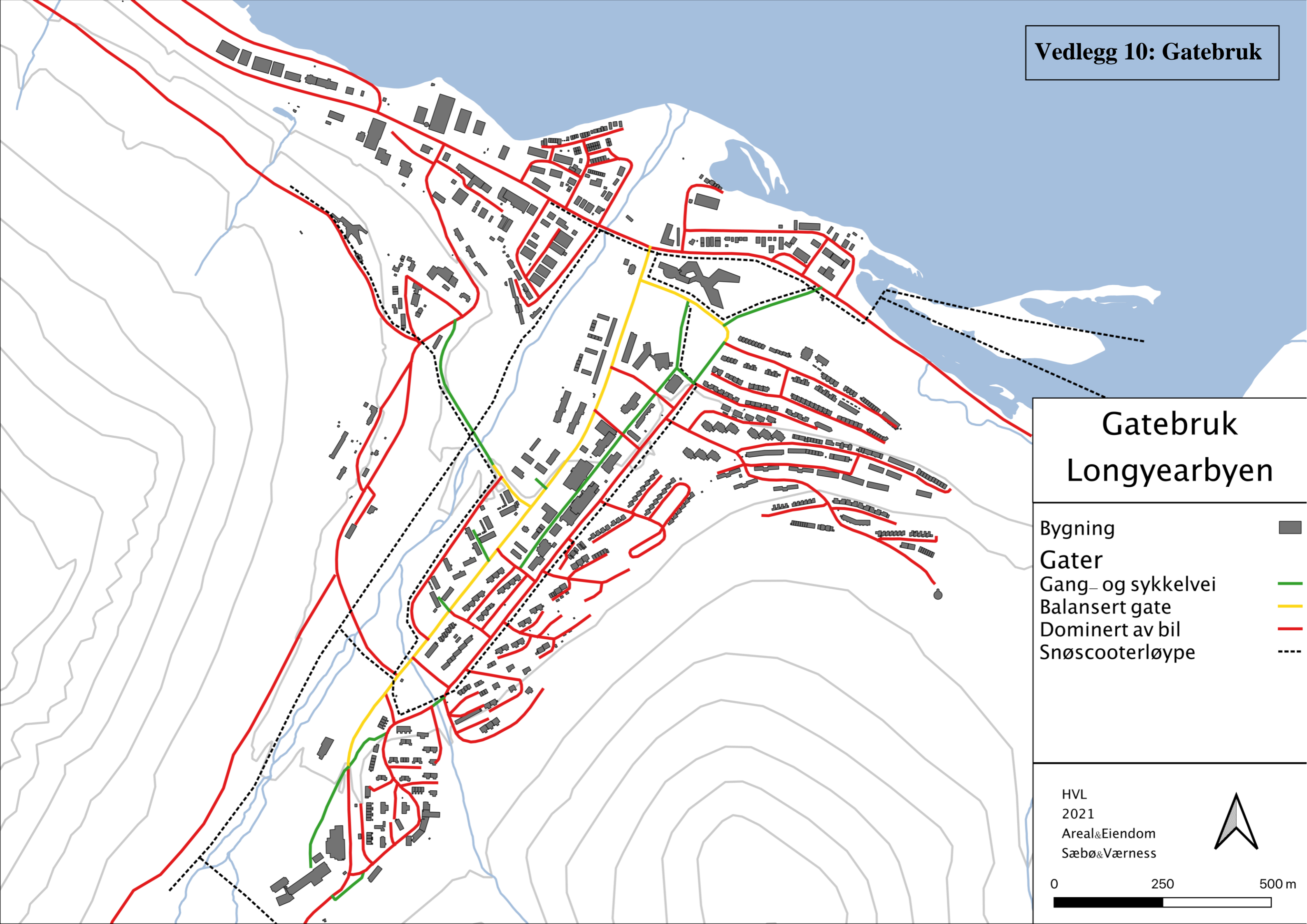


Funksjonsblanding Longyearbyen






- Vei ———
- Bygning
- Bolig —■
- Barnehage / skole / utdanning —■
- Servicetilbud —■
- Turisme —■
- Industri —■
- Arbeidsplass —■
- Blanding —■
- Annet —■

HVL
2021
Areal&Eiendom
Sæbø&Værness






Gatebruk Longyearbyen

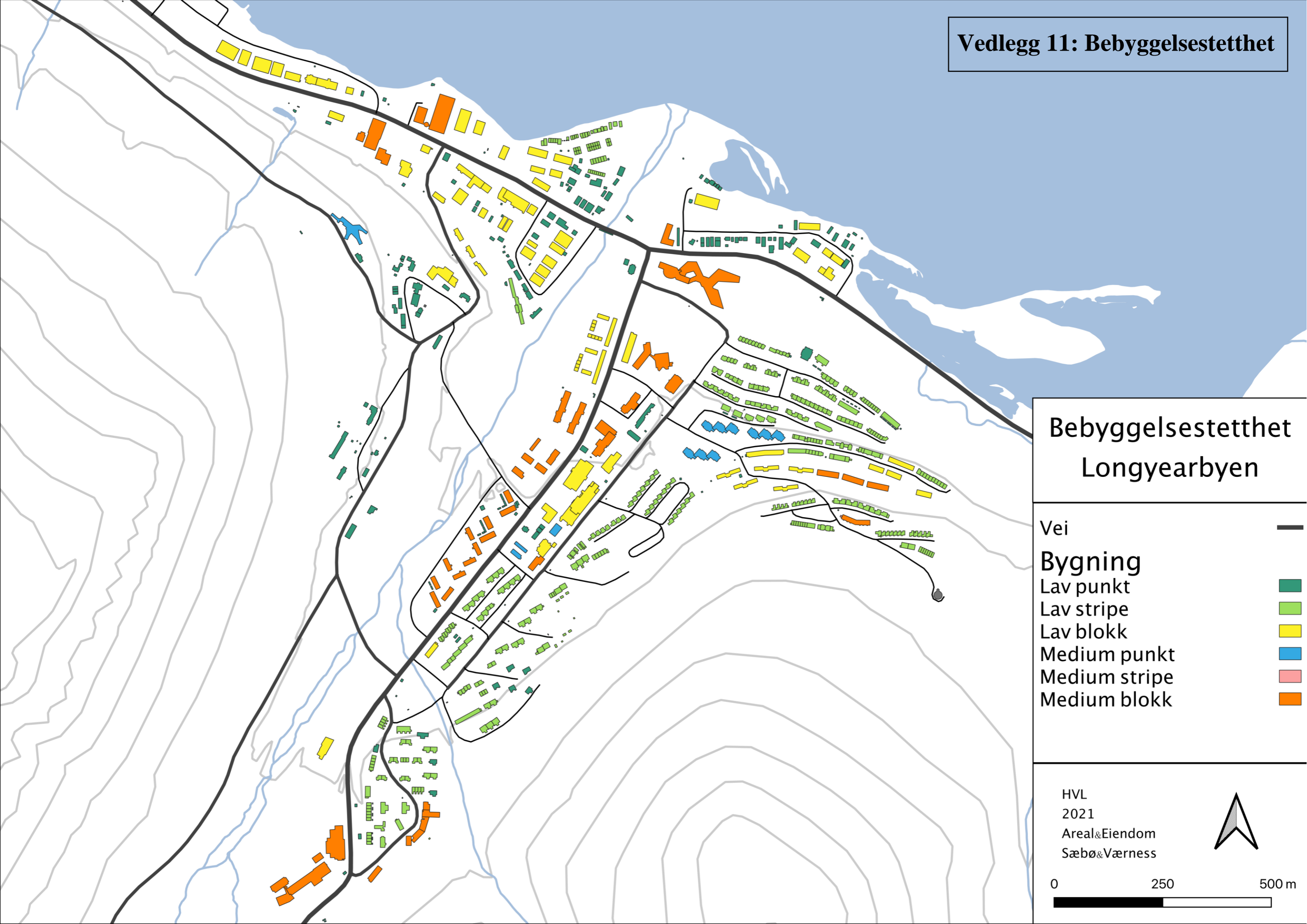
- Bygning 
- Gater
- Gang- og sykkelvei 
- Balansert gate 
- Dominert av bil 
- Snøscooterløype 

HVL
2021
Areal&Eiendom
Sæbø&Værness



0 250 500 m

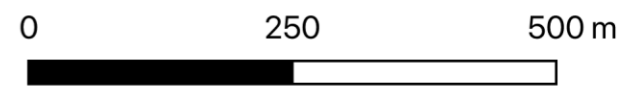


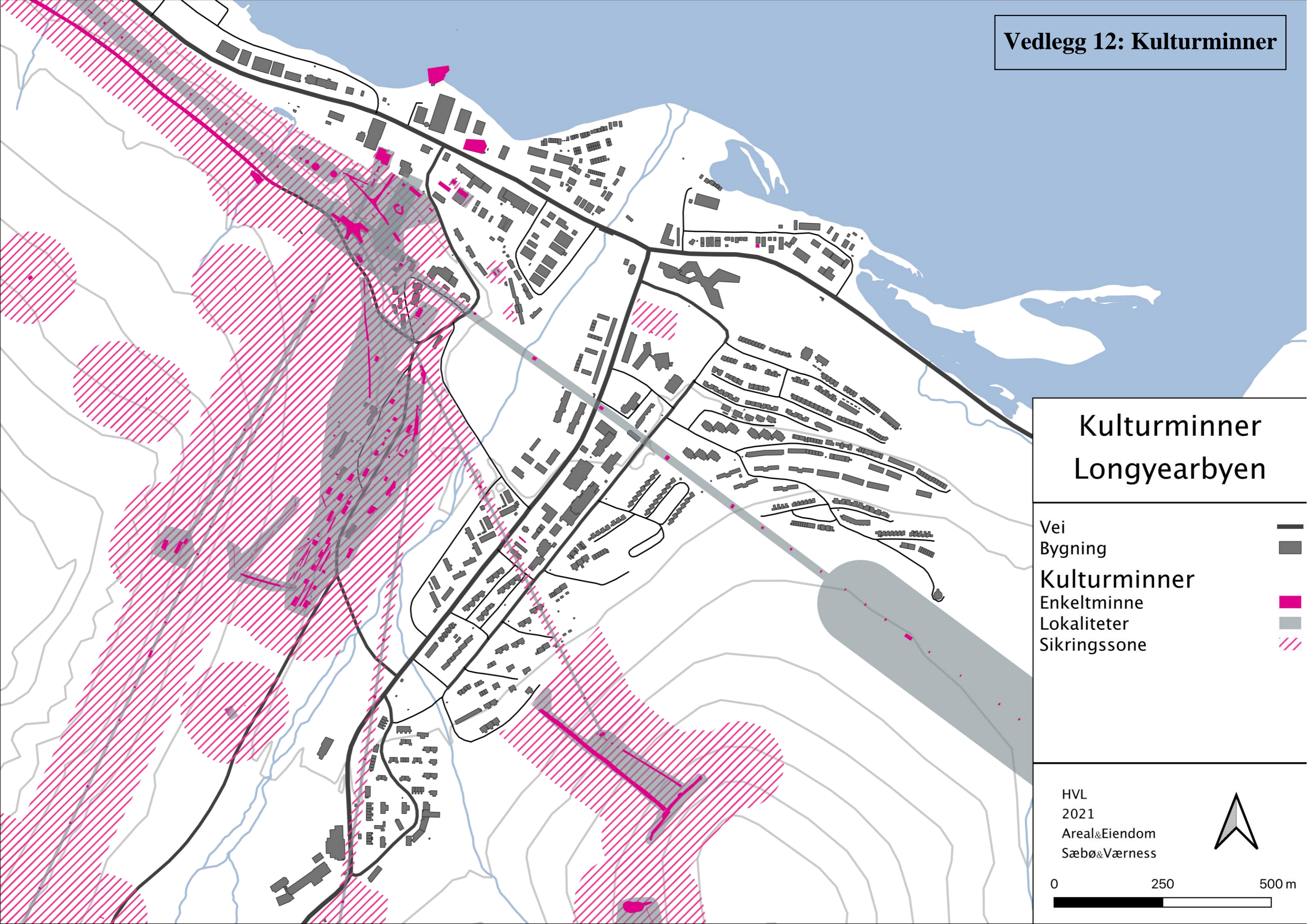


Bebyggelsestetthet Longyearbyen

- Vei 
- Bygning
- Lav punkt 
- Lav stripe 
- Lav blokk 
- Medium punkt 
- Medium stripe 
- Medium blokk 

HVL
2021
Areal&Eiendom
Sæbø&Værness





Kulturminner Longyearbyen

- Vei ———
- Bygning ■■■
- Kulturminner**
- Enkeltminne ●●●
- Lokaliteter ■■■■
- Sikringszone ■■■■

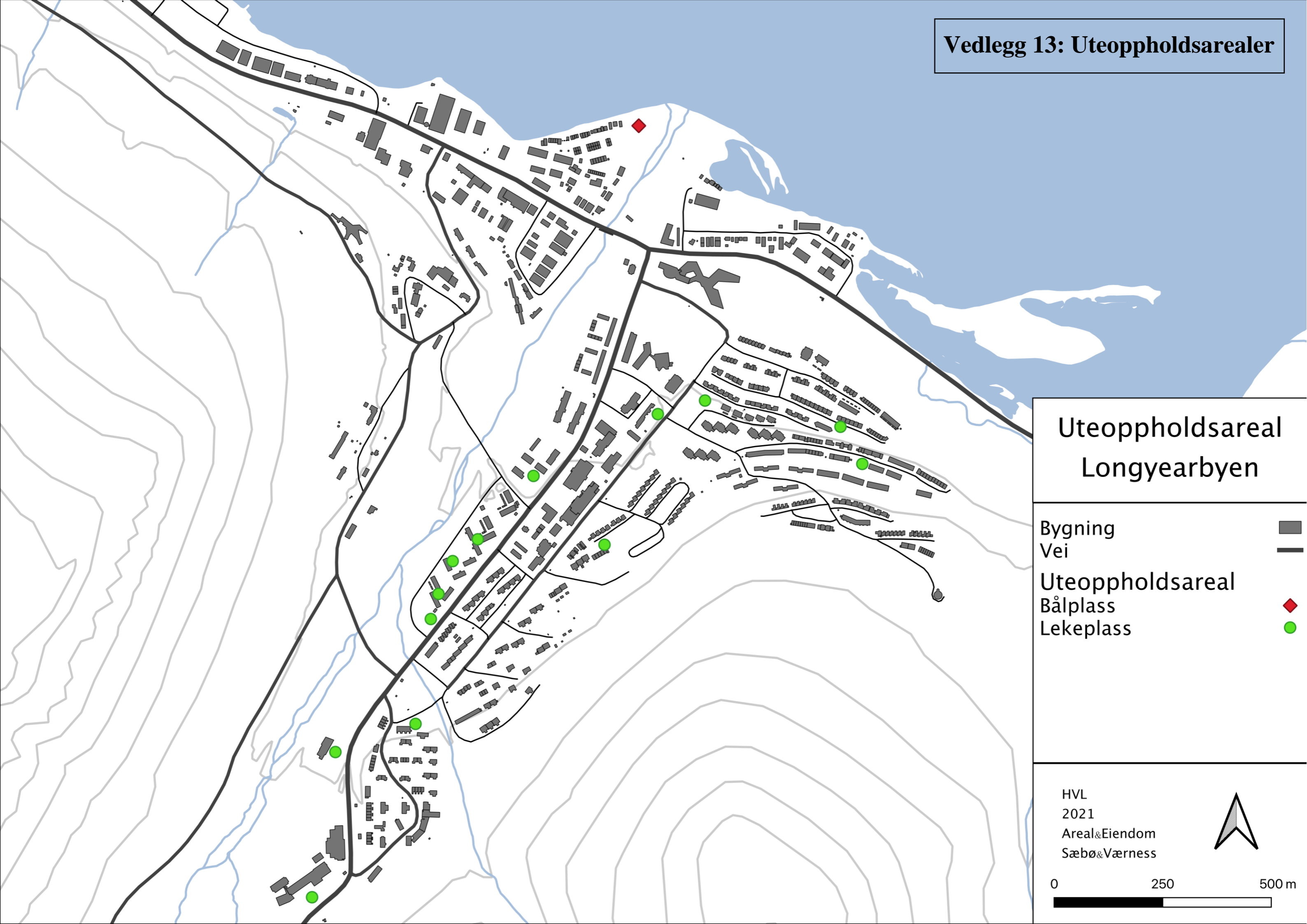
HVL
2021
Areal&Eiendom
Sæbø&Værness







0 250 500 m



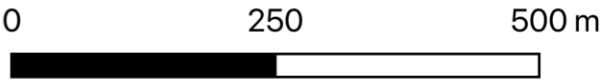
Vedlegg 13: Uteoppholdsarealer

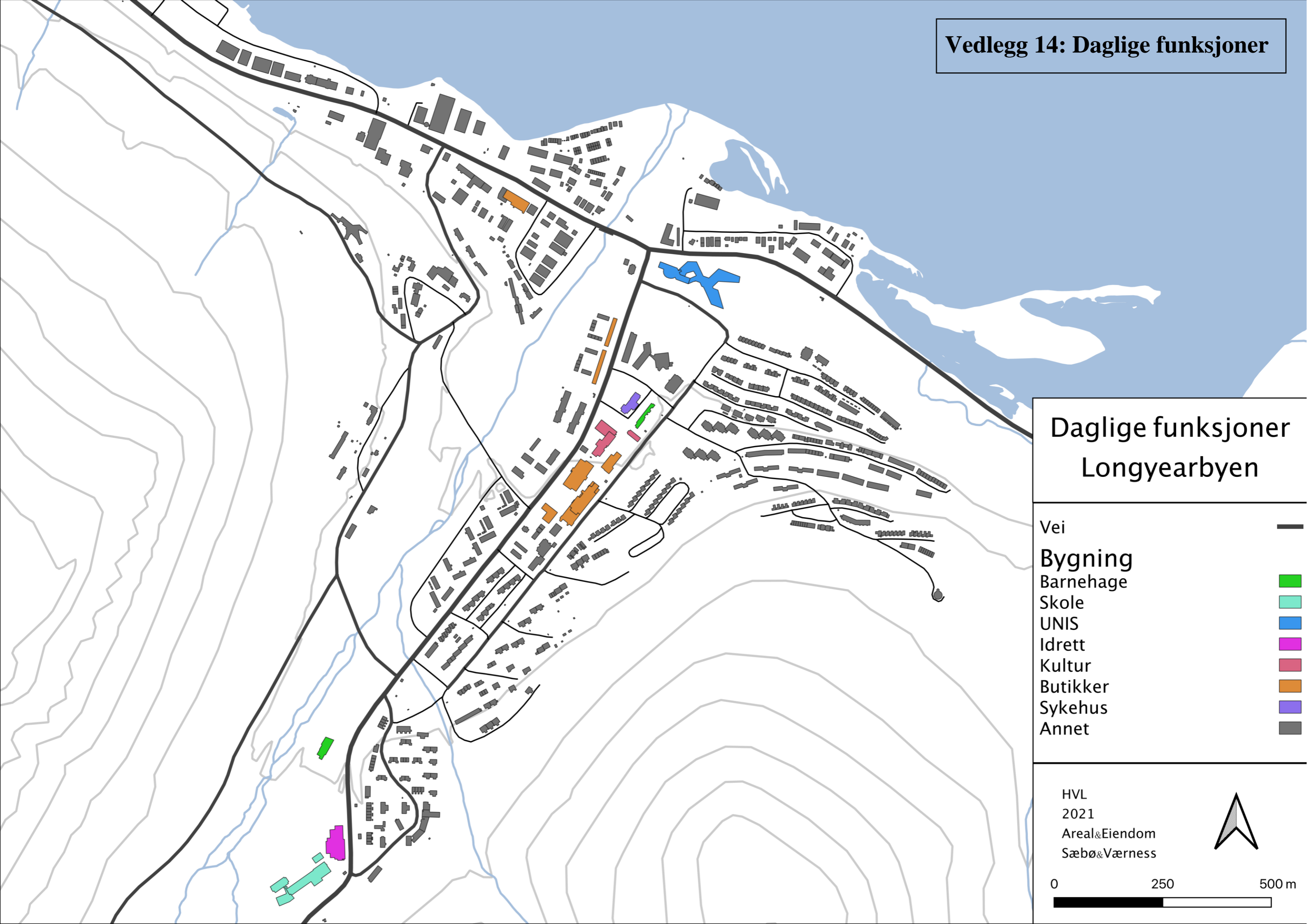


Uteoppholdsareal
Longyearbyen









- Bygning 
- Vei 
- Uteoppholdsareal
- Bål plass 
- Lekeplass 

HVL
2021
Areal&Eiendom
Sæbø&Værness

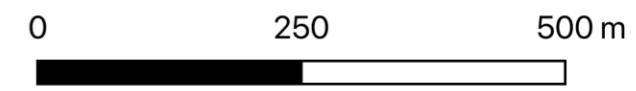


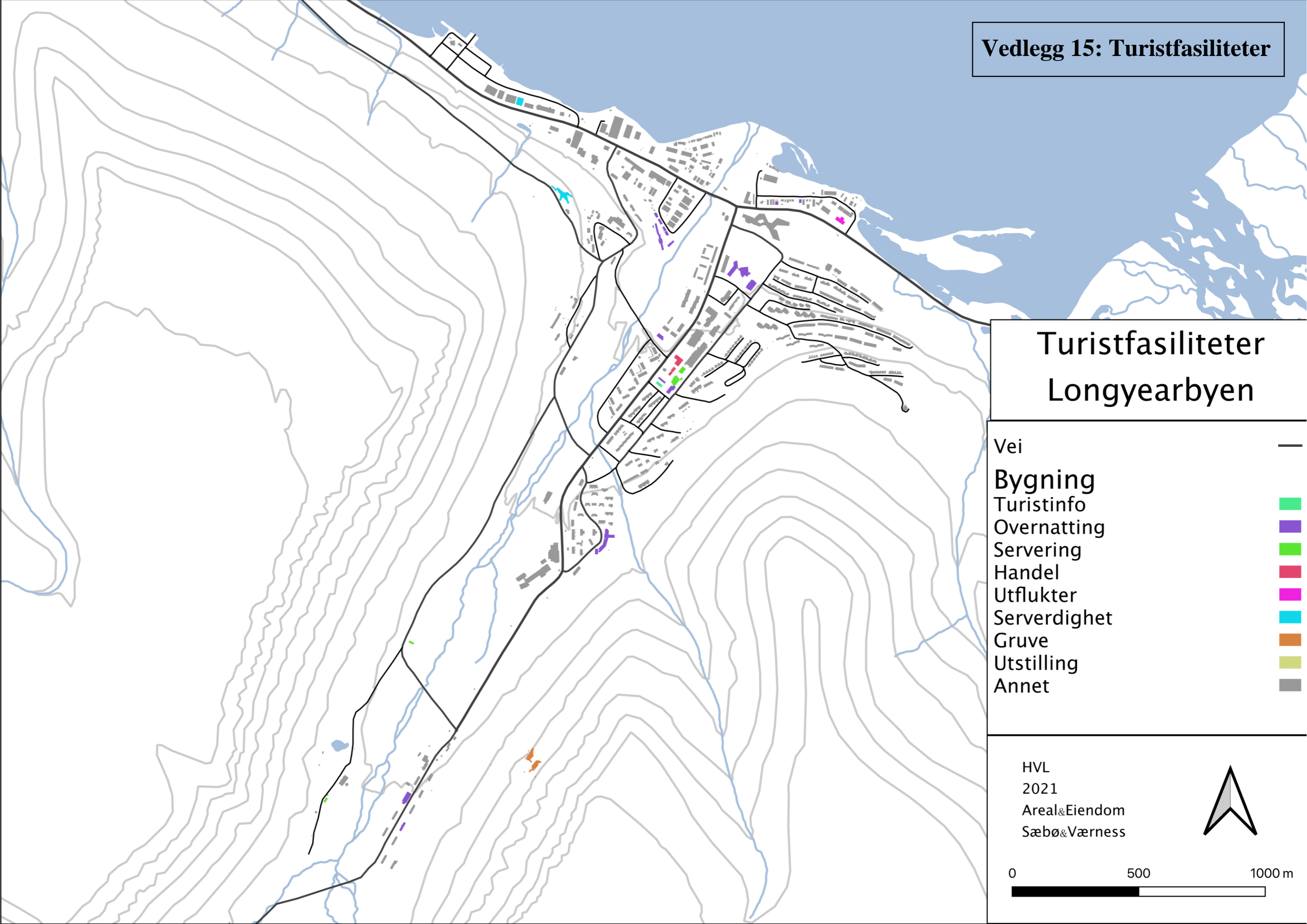


Daglige funksjoner Longyearbyen

- Vei 
- Bygning
- Barnehage 
- Skole 
- UNIS 
- Idrett 
- Kultur 
- Butikker 
- Sykehus 
- Annet 

HVL
2021
Areal&Eiendom
Sæbø&Værness







Turistfasiliteter Longyearbyen

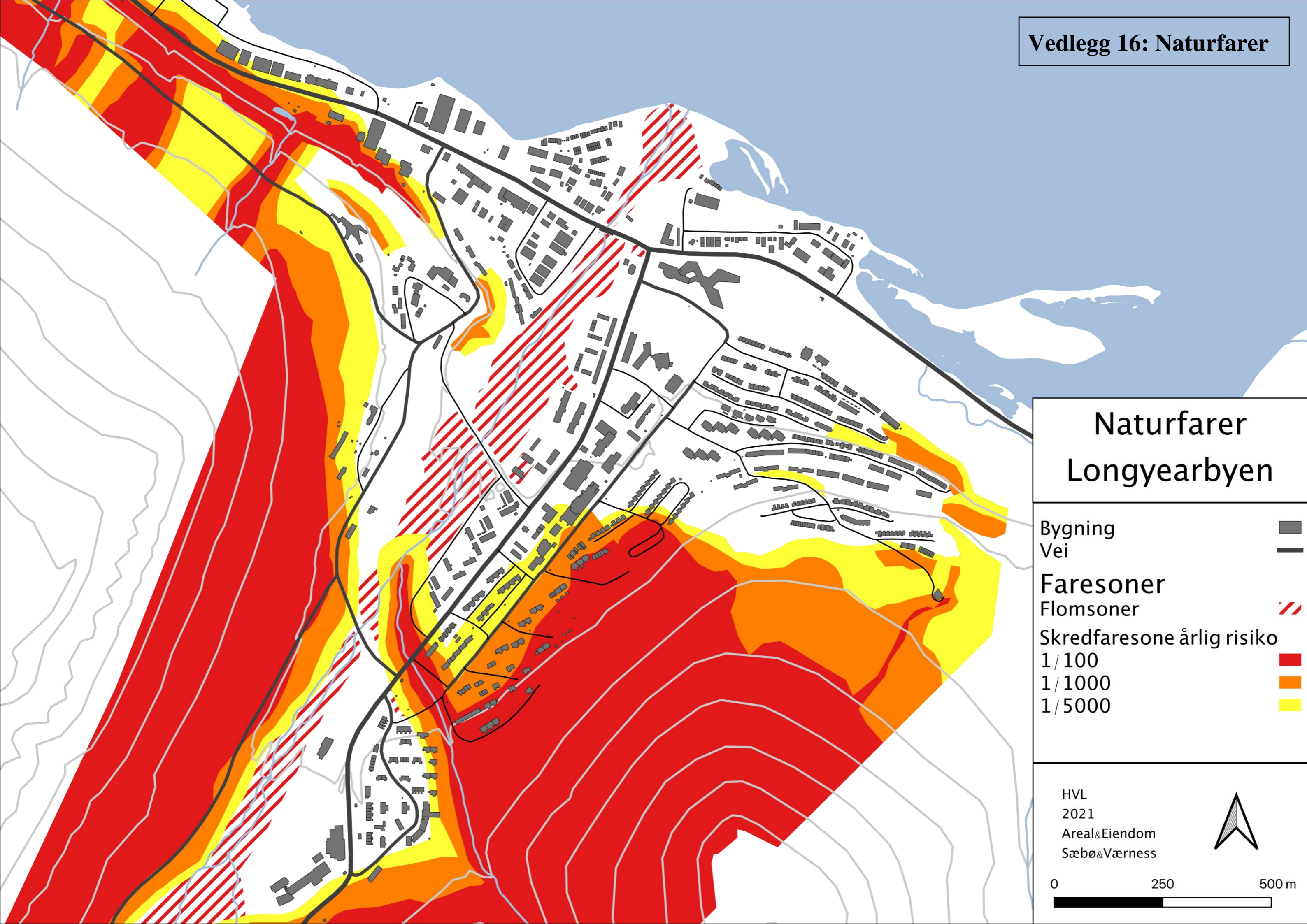
- Vei —
- Bygning
- Turistinfo ■
- Overnatting ■
- Servering ■
- Handel ■
- Utflukter ■
- Serverdighet ■
- Gruve ■
- Utstilling ■
- Annet ■

HVL
2021
Areal&Eiendom
Sæbø&Værness









0 500 1000 m

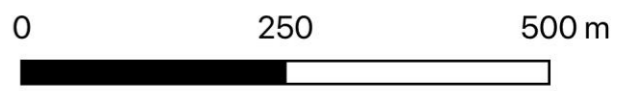




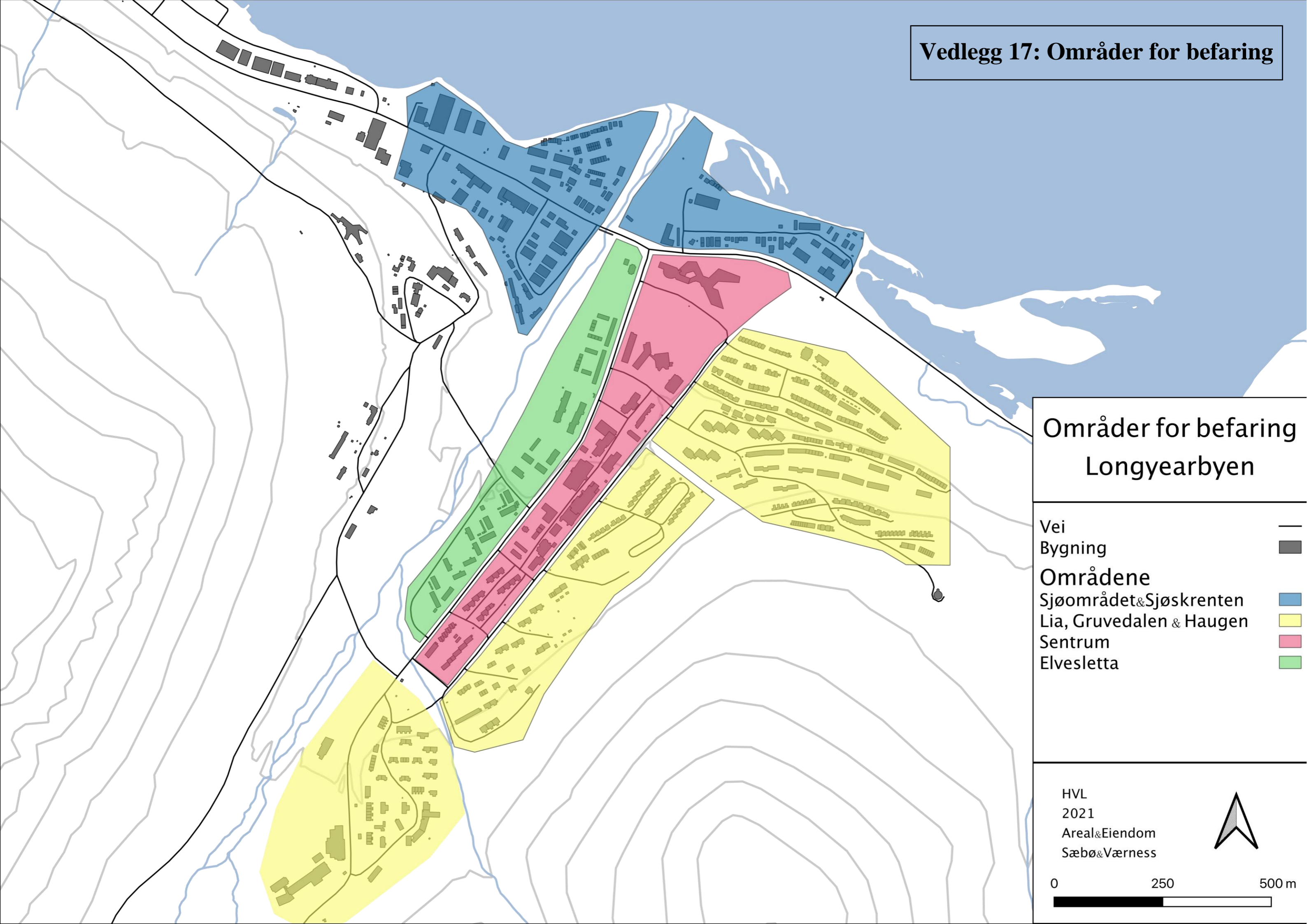
Naturfarer Longyearbyen

- Bygning 
- Vei 
- Faresoner
- Flomsone 
- Skredfaresone årlig risiko
- 1 / 100 
- 1 / 1000 
- 1 / 5000 

HVL
2021
Areal&Eiendom
Sæbø&Værness



Vedlegg 17: Områder for befaring

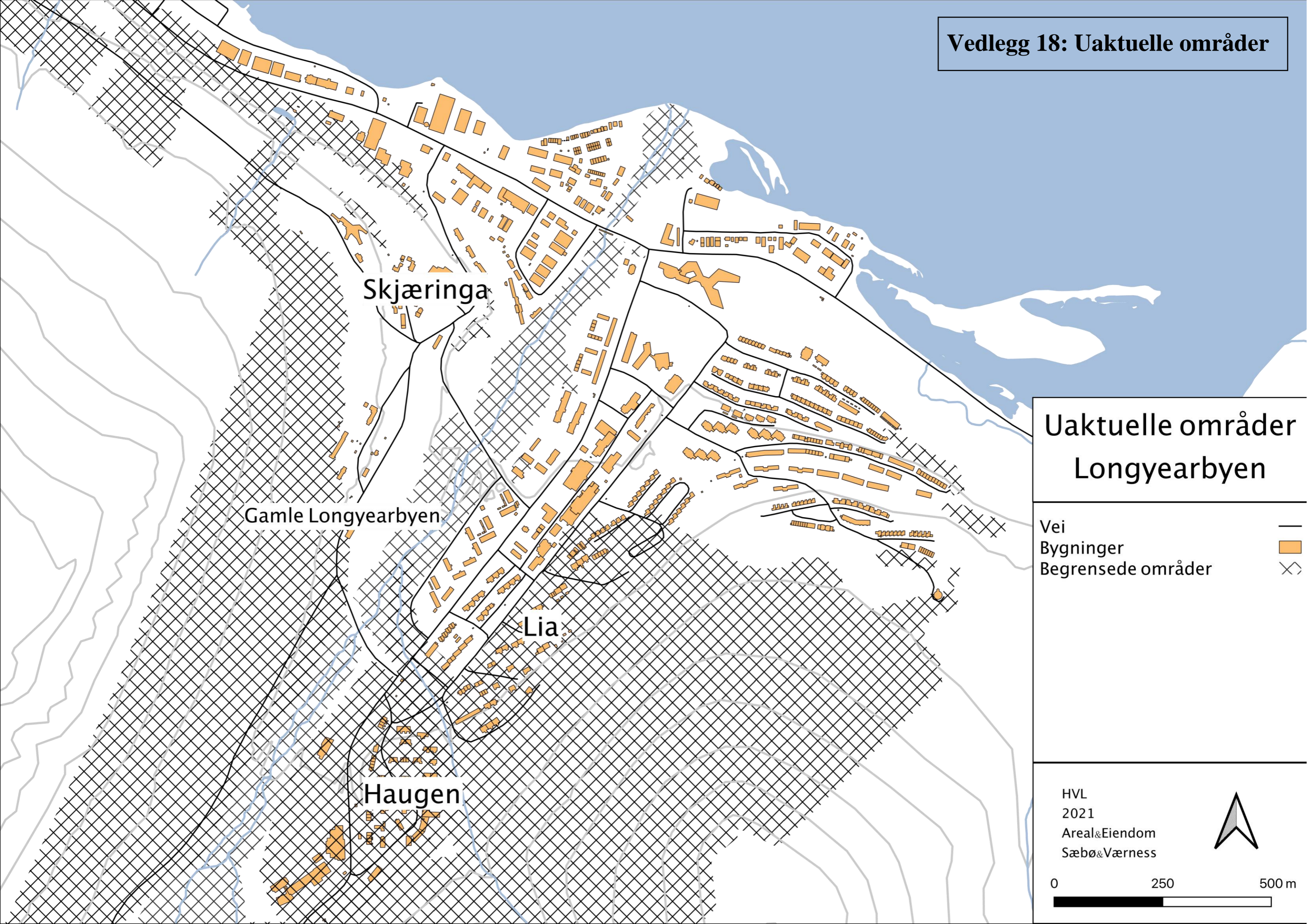


**Områder for befaring
Longyearbyen**

- Vei —
- Bygning —
- Områdene**
- Sjøområdet & Sjøskrenten —
- Lia, Gruvedalen & Haugen —
- Sentrum —
- Elvesletta —

HVL
2021
Areal & Eiendom
Sæbø & Værness





Skjæringa

Gamle Longyearbyen

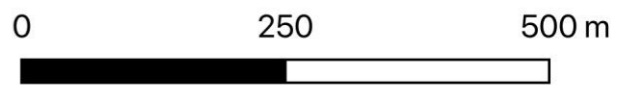
Lia

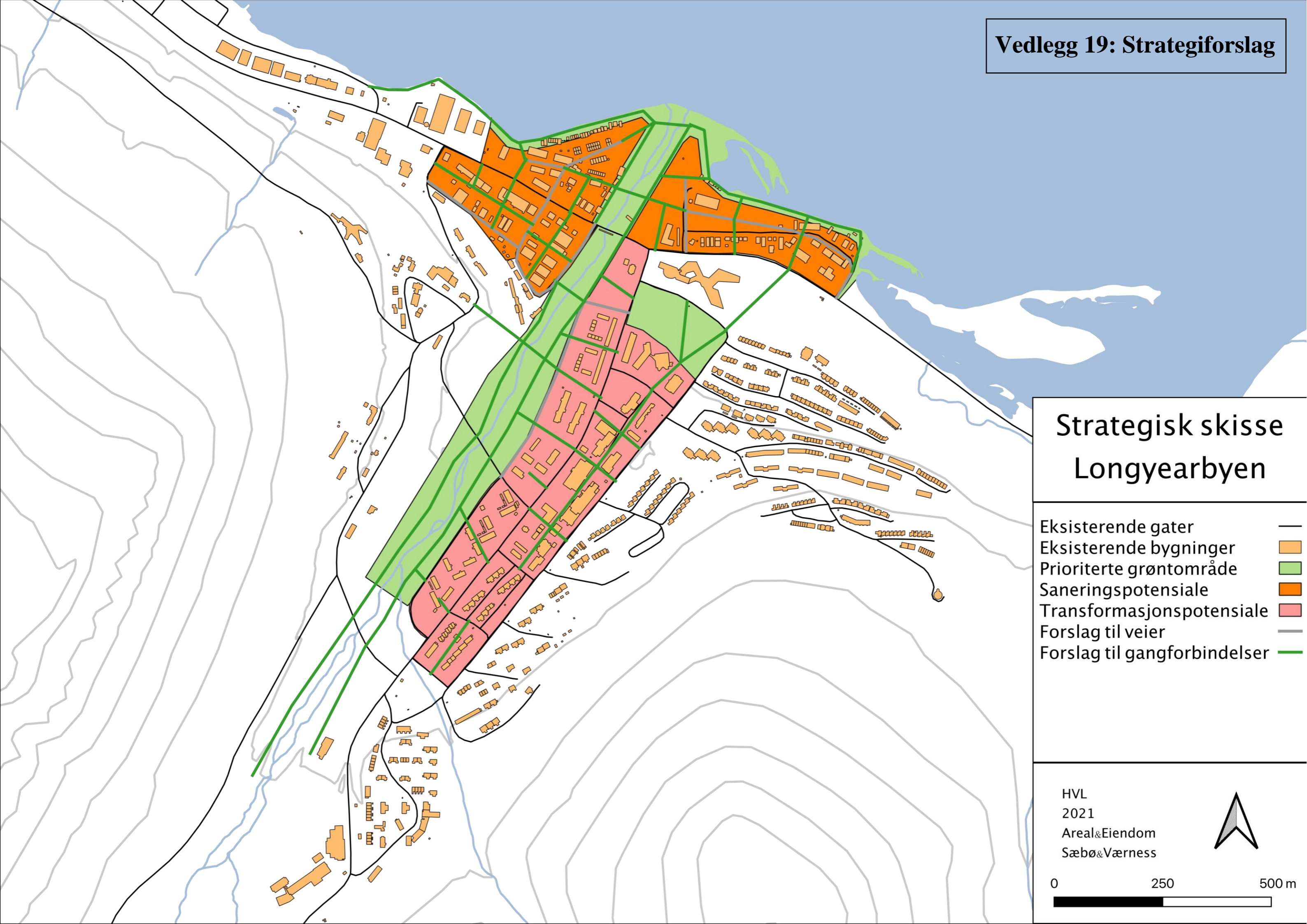
Haugen

Uaktuelle områder Longyearbyen

- Vei —
- Bygninger 
- Begrensede områder 

HVL
2021
Areal&Eiendom
Sæbø&Værness






Strategisk skisse Longyearbyen

- Eksisterende gater —
- Eksisterende bygninger —
- Prioriterte grøntområde —
- Saneringspotensiale —
- Transformasjonspotensiale —
- Forslag til veier —
- Forslag til gangforbindelser —

HVL
2021
Areal&Eiendom
Sæbø&Værness



0 250 500 m

