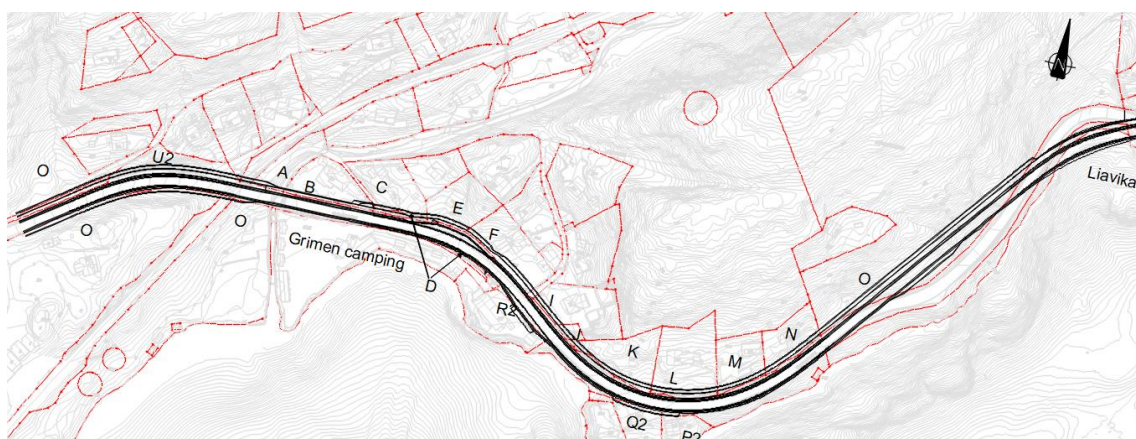
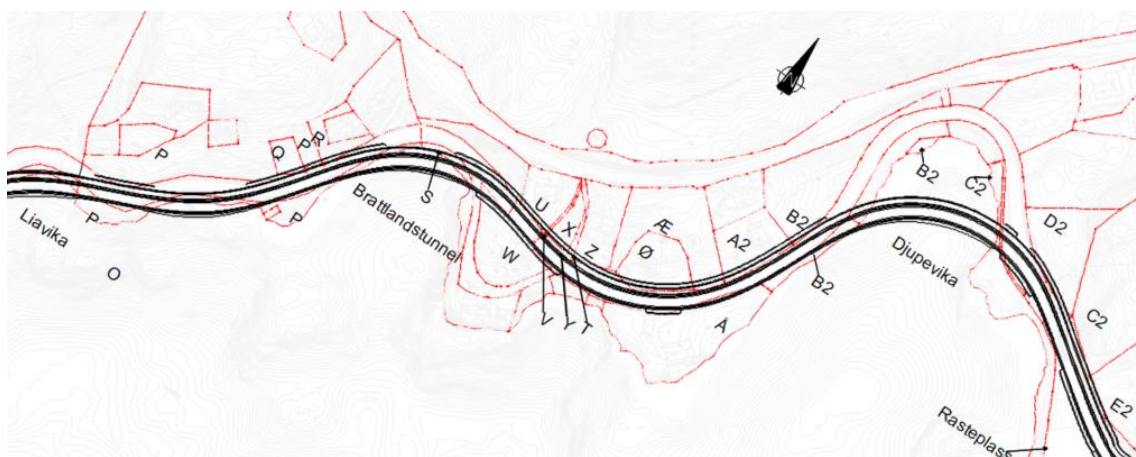


Vedlegg 9 – Berørte eiendommer

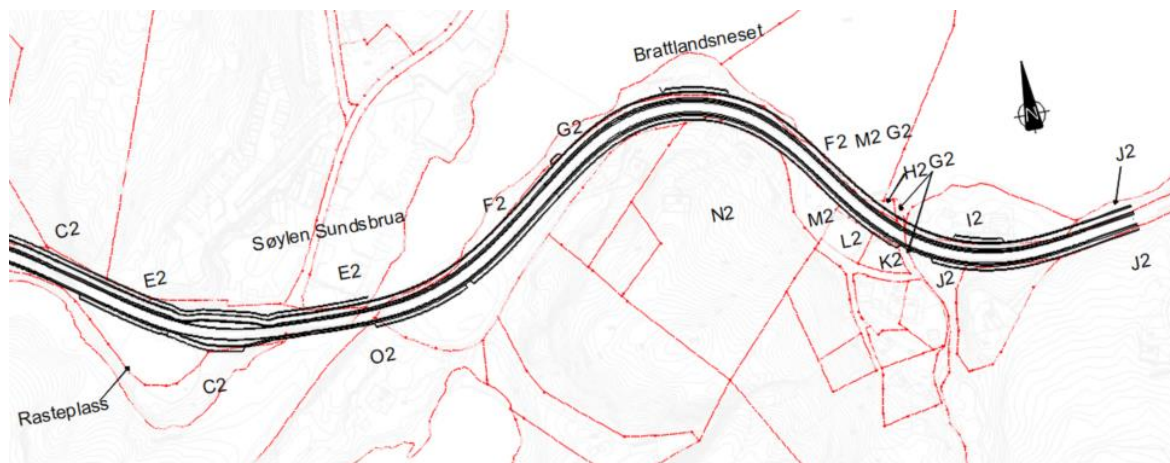
Utbedring av Grimesvingene vil medføre et økt arealbeslag i planområdet. Eiendommene som berøres er illustrert med en bokstav i figur 1-3. Resultatet av berørte eiendommer er listet opp i tabell 1 med Gnr/Bnr, samt årsak til beslaget.



Figur 11: Berørte eiendommer del 1 av 3 (Skjermdump AutoCAD)



Figur 2: Berørte eiendommer del 2 av 3 (Skjermdump AutoCAD)



Figur 3: Berørte eiendommer del 3 av 3 (Skjermdump AutoCAD)

Nr.	Gnr/Bnr	Årsak til arealbeslag
A	5/2	Gang- og sykkelveg
B	5/57	Gang – og sykkelveg
C	5/98	Grøft
D	5/93	Gang – og sykkelveg, breddeutvidelse i sving
E	5/39	Gang – og sykkelveg Bussholdeplass
F	5/45	Gang – og sykkelveg, bussholdeplass
G	5/94	Skulder hovedveg
H	5/79	Gang – og sykkelveg
I	5/48	Gang – og sykkelveg
J	5/26	Gang – og sykkelveg
K	5/19	Gang – og sykkelveg, breddeutvidelse sving
L	5/14	Gang – og sykkelveg, breddeutvidelse sving
M	5/18	Gang – og sykkelveg
N	5/20	Gang – og sykkelveg
O	5/1	Gang – og sykkelveg, fylling, grøft
P	5/6	Felt for ny hovedveg, fylling, gang og – sykkelveg, grøft
Q	5/33	Gang – og sykkelveg, grøft
R	5/32	Skulder gang – og sykkelveg, grøft
S	2/14	Gang- og sykkelveg , breddeutvidelse sving, fylling

T	2/3	Gang – og sykkelveg, grøft, utbedring sving over vik
U	2/18	Brattlandstunellen utvidelse, gang- og sykkelveg
V	2/24	Brattlandstunellen utvidelse, gang – og sykkelveg
W	2/15	Brattlandstunellen utvidelse, gang – og sykkelveg
X	2/45	Gang – og sykkelveg
Y	2/50	Gang – og sykkelveg
Z	2/23	Gang – og sykkelveg
Æ	2/21	Gang – og sykkelveg
Ø	2/16	Gang – og sykkelveg
Å	2/13	Breddeutvidelse ny sving
A2	2/37	Gang – og sykkelveg
B2	2/3	Gang – og sykkelveg, sving på ny veg over Djupevika, fylling
C2	2/5	Gang – og sykkelveg, sving på ny veg over Djupevika, fylling, breddeutvidelse sving rett før Søylevatnet, bussholdeplass, grøft
D2	2/40	Gang – og sykkelveg
E2	2/58	Gang – og sykkelveg, bro over Søylevatnet, Grøft
F2	1/1	Bro over Søylevatnet, fylling til gang- og sykkelveg, utbedring av to svinger.
G2	1/2	Bro over Søylevatnet, fylling til gang – og sykkelveg, utbedring sving
H2	1/13	Gang – og sykkelveg
I2	3/59	Gang – og sykkelveg,
J2	3/9	Breddeutvidelse i venstresving, gang – og sykkelveg
K2	1/25	Grøft
L2	1/24	Grøft
M2	1/3	Ytterkant grøft
N2	1/12	Grøft
O2	1/6	Grøft og sving
P2	5/8	Grøft
Q2	5/7	Grøft
R2	5/54	Bussholdeplass

Tabell 1: Nummerering og begrunnelse av eiendommer som berøres av prosjektet