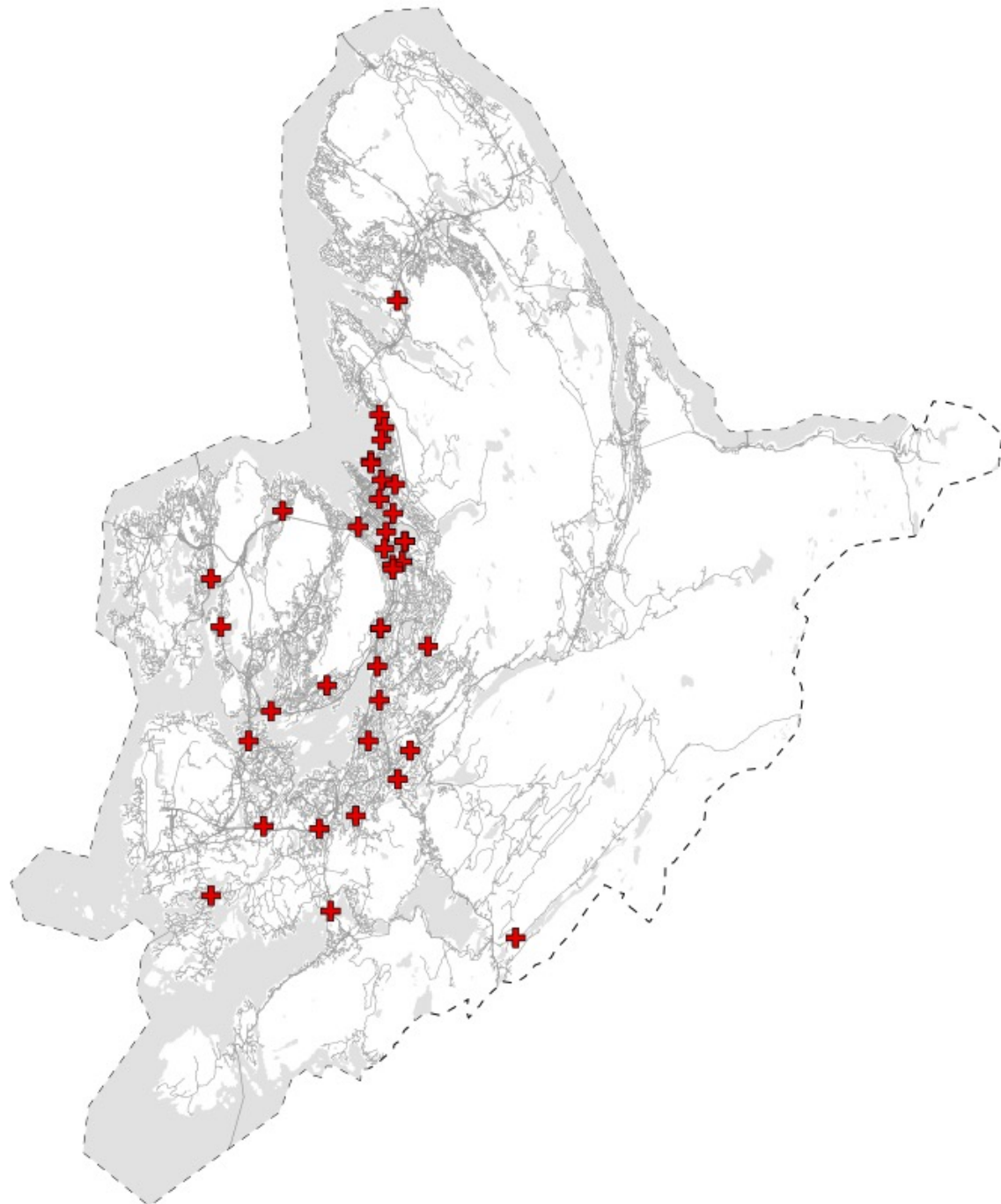


Vedlegg 1 – Kartmappe for masteroppgaven

- Kartlagte trafikkulykker (figur 20)
- Kartlagte nestenulykker (figur 21)
- Kartlagte utrygge områder (figur 22)
- Kartlagte trafikkulykker, vektet motpart (figur 23)
- Kartlagte nestenulykker, vektet motpart (figur 24)
- Stedsnavn knyttet til spørreundersøkelsen

Kartlagte trafikkulykker, Bergen kommune.

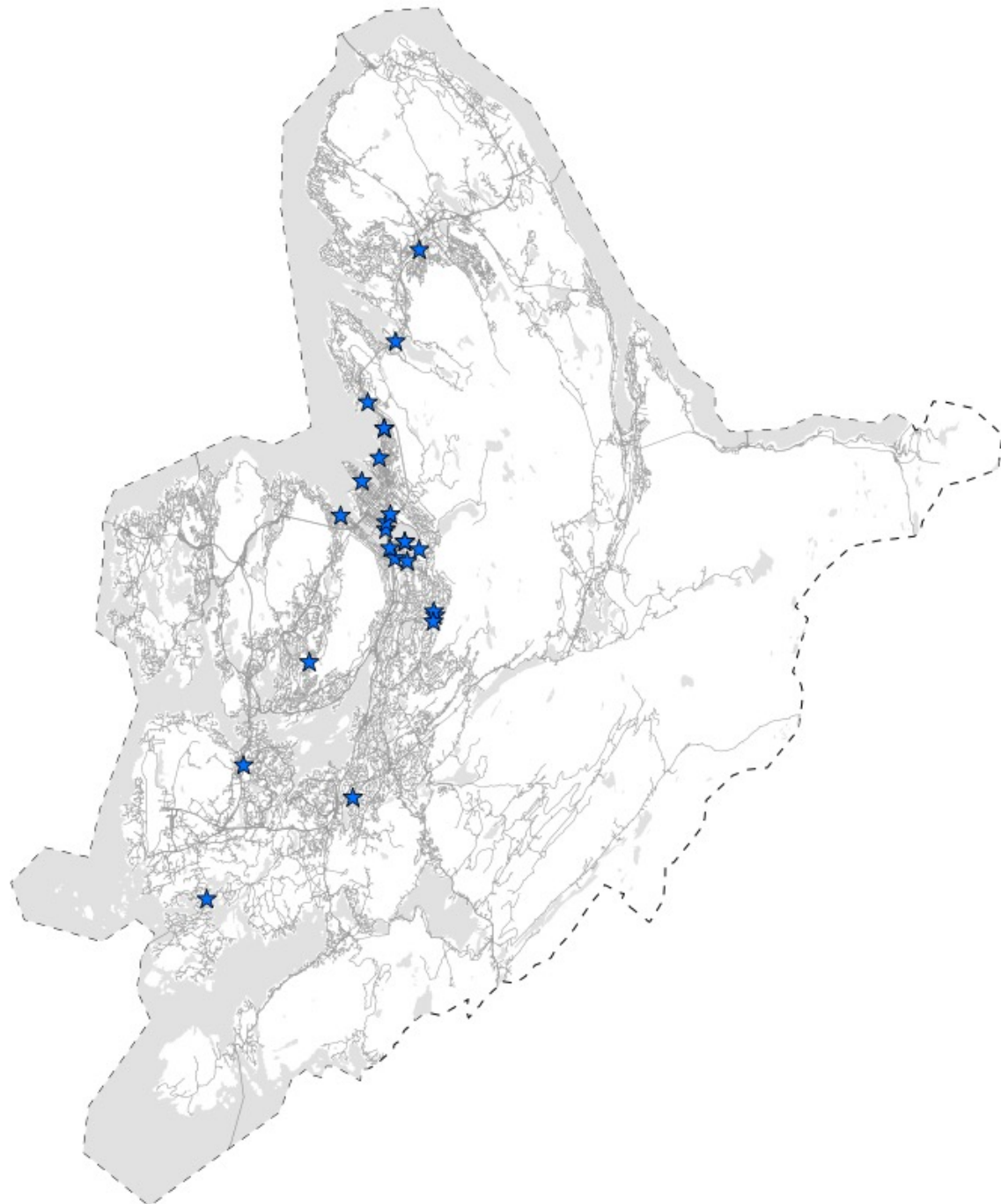


Tegnforklaring

- + Trafikkulykker
- Vannflate
- Innsjø
- Veinettet
- - - Bergen kommune



Kartlagte nestenulykker, Bergen kommune.

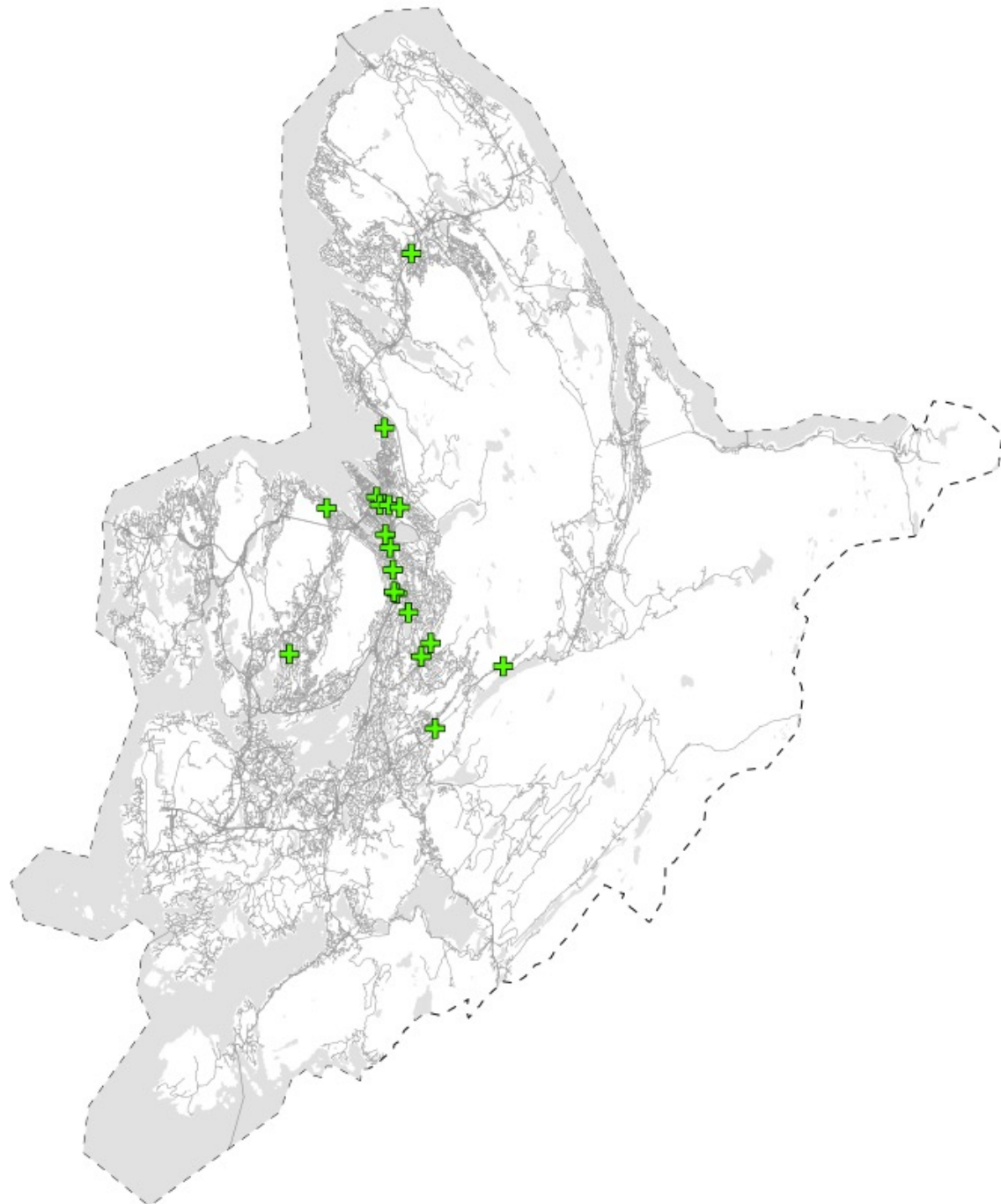


Tegnforklaring

- ★ Nestenulykker
- Vannflate
- Innsjø
- Veinettet
- Bergen kommune



Kartlagte utrygge lokaliteter, Bergen kommune.



Tegnforklaring

- + Utrygge lokaliteter
- Vannflate
- Innsjø
- Veinettet
- - - Bergen kommune



Nestenulykker (vektet motpart), Bergen kommune.



Tegnforklaring

Motpart

★ El-sparkesykkel

★ Bil

★ Lastebil

★ Buss

■ Vannflate

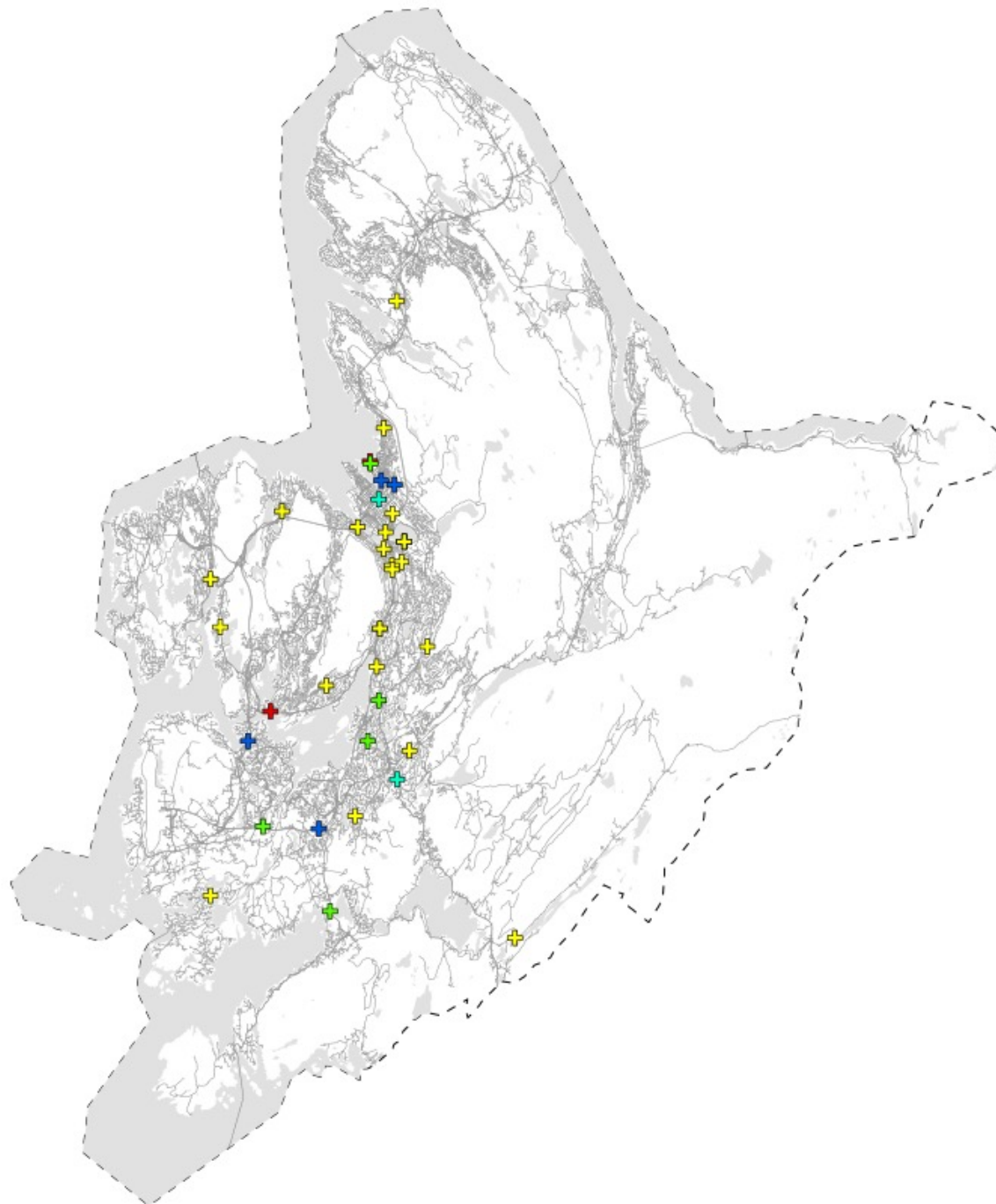
■ Innsjø

- - - Bergen kommune

Veinettet



Trafikkulykker (vektet motpart), Bergen kommune.

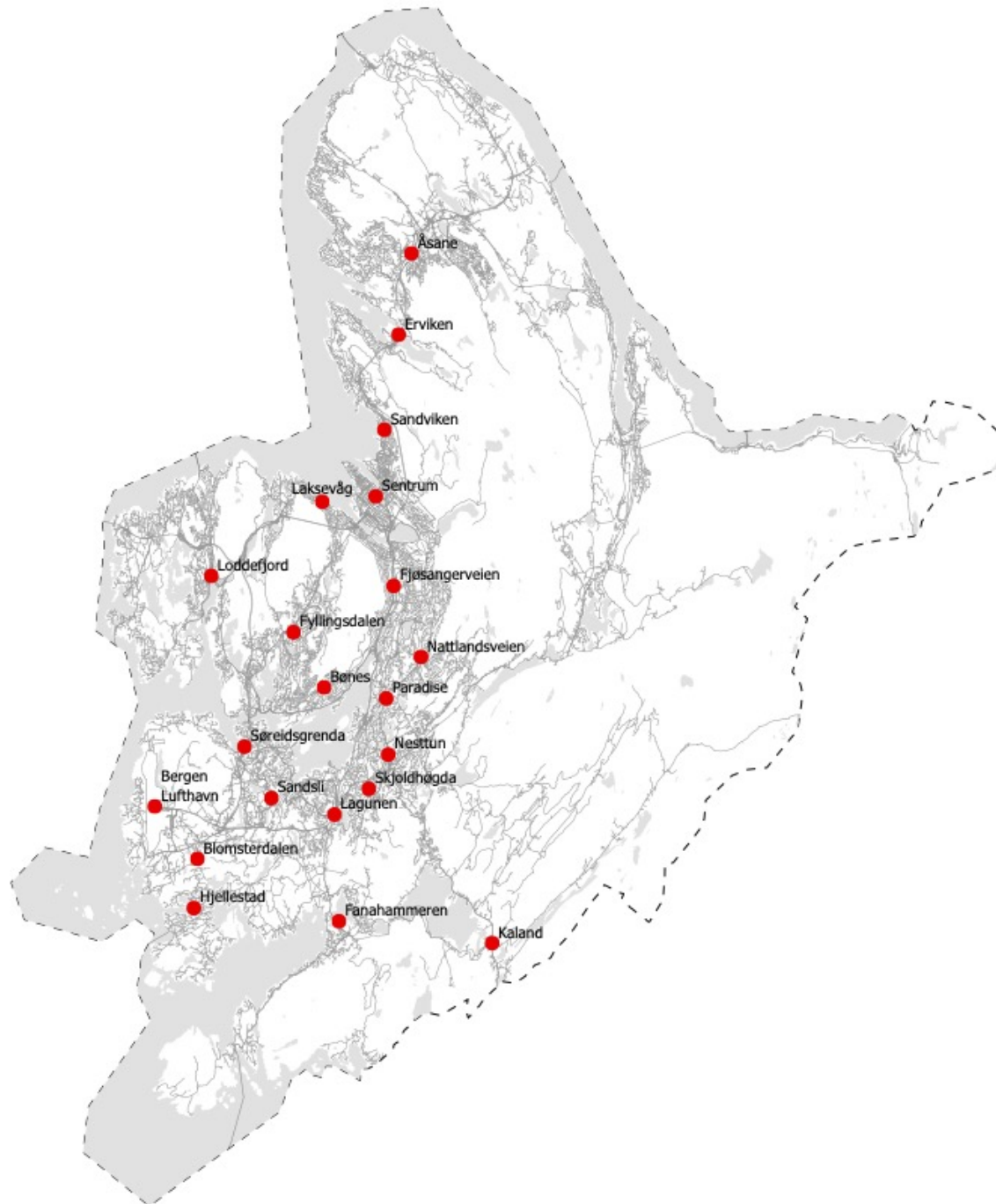


Tegnforklaring

- + Annet
- + Eneulykke (kun deg)
- + El-sparkesykkel
- + Annen syklist
- + Bil
- + Lastebil
- + Buss
- Vannflate
- Innsjø
- - - Bergen kommune
- Veinettet



Sentrale stedsnavn, Bergen kommune.



Tegnforklaring

- Stedsnavn
- Vannflate
- Innsjø
- Veinettet
- ⋯ Bergen kommune

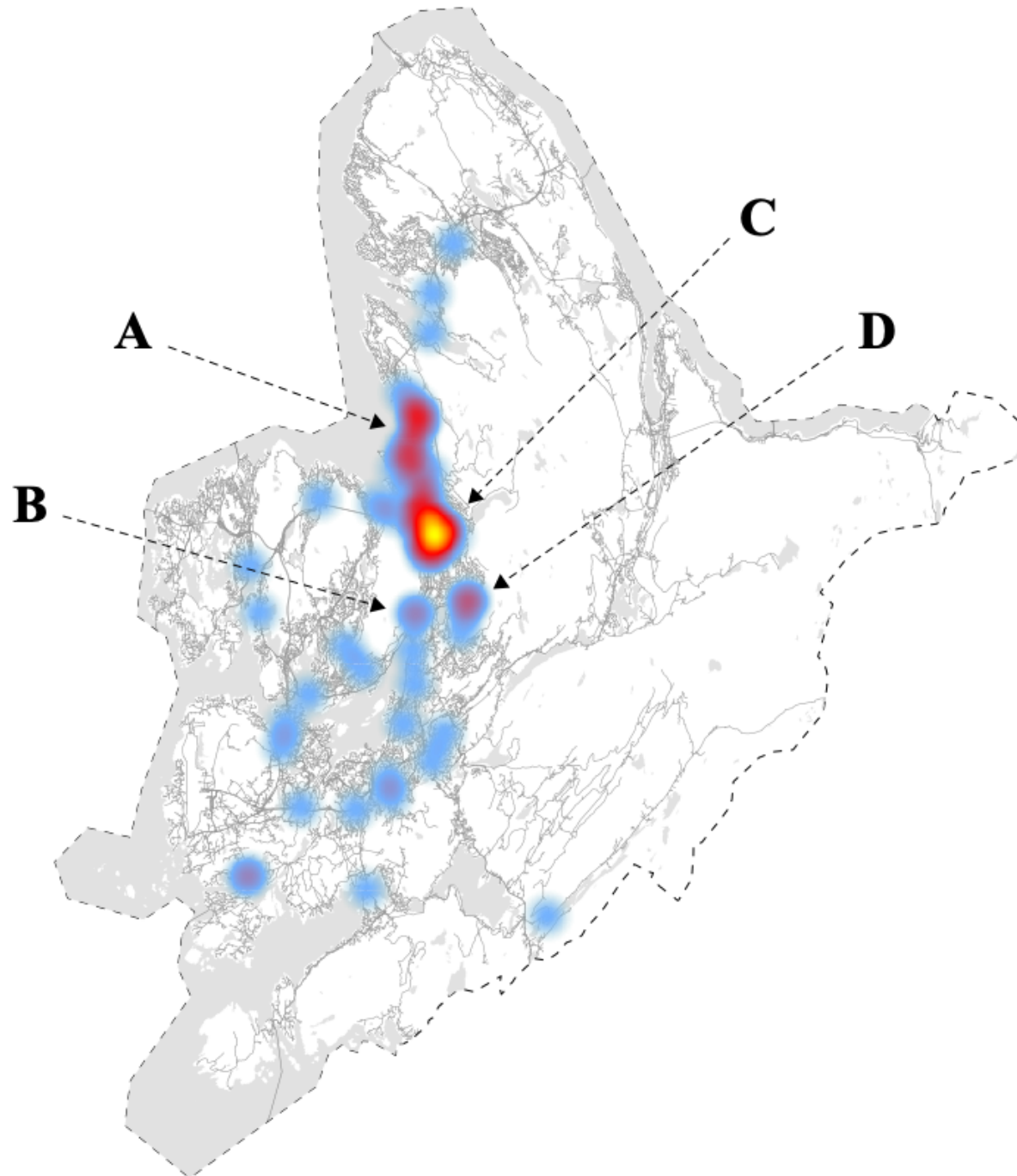


Hot spot analyser







Hot spot analyser

- Hot spot, ulykke og nestenulykker (figur 35)
- Hot spot, kjønnsammensetning (figur 36)
- Hot spot, aldersammensetning (figur 37)
- Hot spot, ferdighetsnivå (figur 38)
- Hot spot, hyppighet (figur 39)
- Hot spot, risikoprofil (figur 40)
- Hot spot, Alvorlighetsgrad (figur 41)
- Hotspot, sertifikat (figur 42)
- Utvalgte trafikkulykker, hotspot (figur 43)

Hot spot - ulykker / nestenulykker, Bergen kommune.

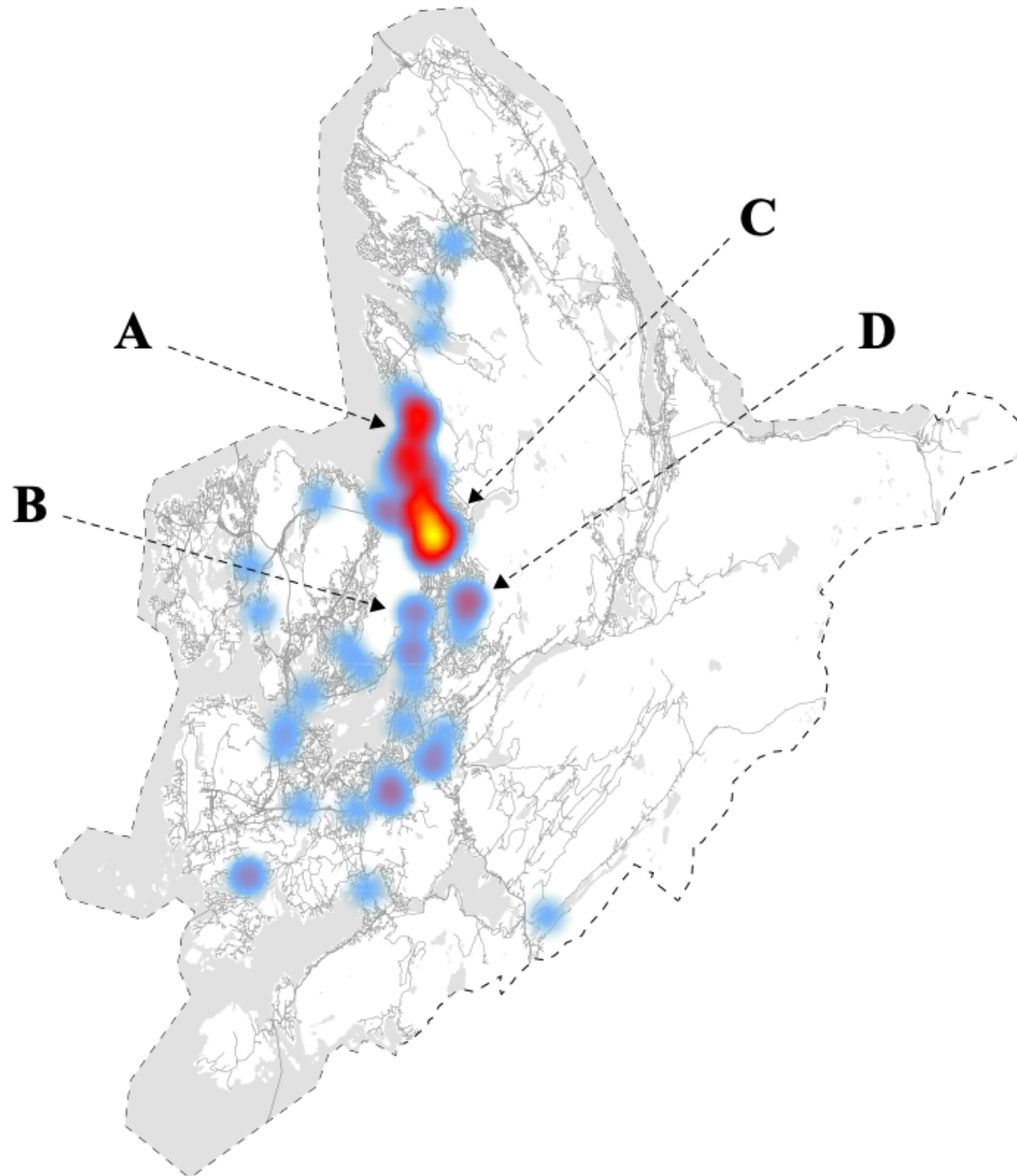


Tegnforklaring

-  Lav tetthet
-  Høy tetthet
-  Vannflate
-  Innsjø
-  Veinettet
-  Bergen kommune









**Hot spot -
ulykker / nestenulykker.
Vektet kjønn,
Bergen kommune.**



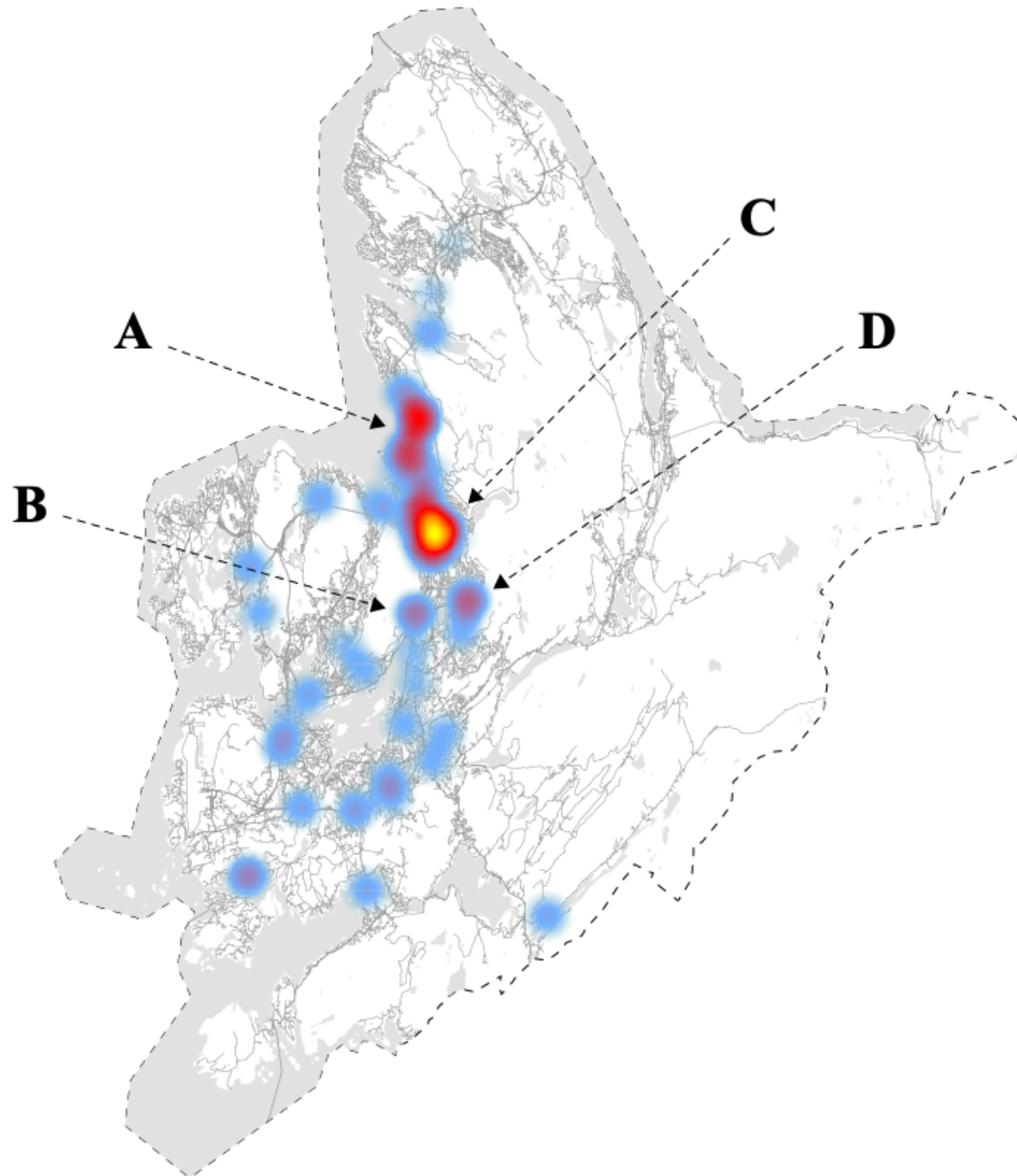
Tegnforklaring

Kjønn

-  Lav tetthet
-  Høy tetthet
-  Vannflate
-  Innsjø
-  Veinettet
-  Bergen kommune



**Hot spot -
ulykker / nestenulykker.
Vektet alder,
Bergen kommune.**



Tegnforklaring

Alder

■ Lav tetthet

■ Høy tetthet

■ Vannflate

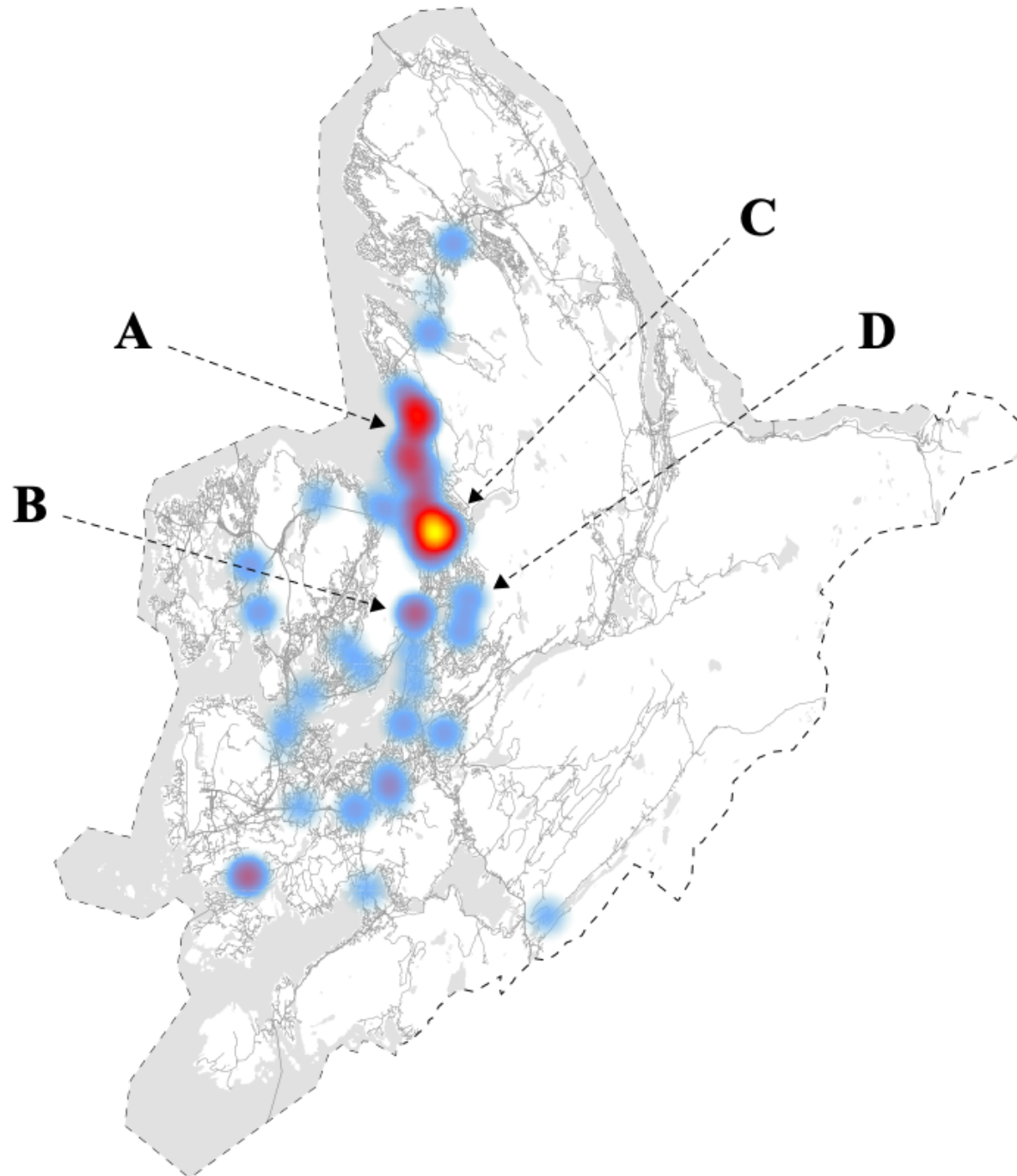
■ Innsjø

— Veinettet

--- Bergen
kommune



**Hot spot -
ulykker / nestenulykker.
Vektet ferdighetsnivå,
Bergen kommune.**



Tegnforklaring

Ferdighetsnivå

■ Lav tetthet

■ Høy tetthet

■ Vannflate

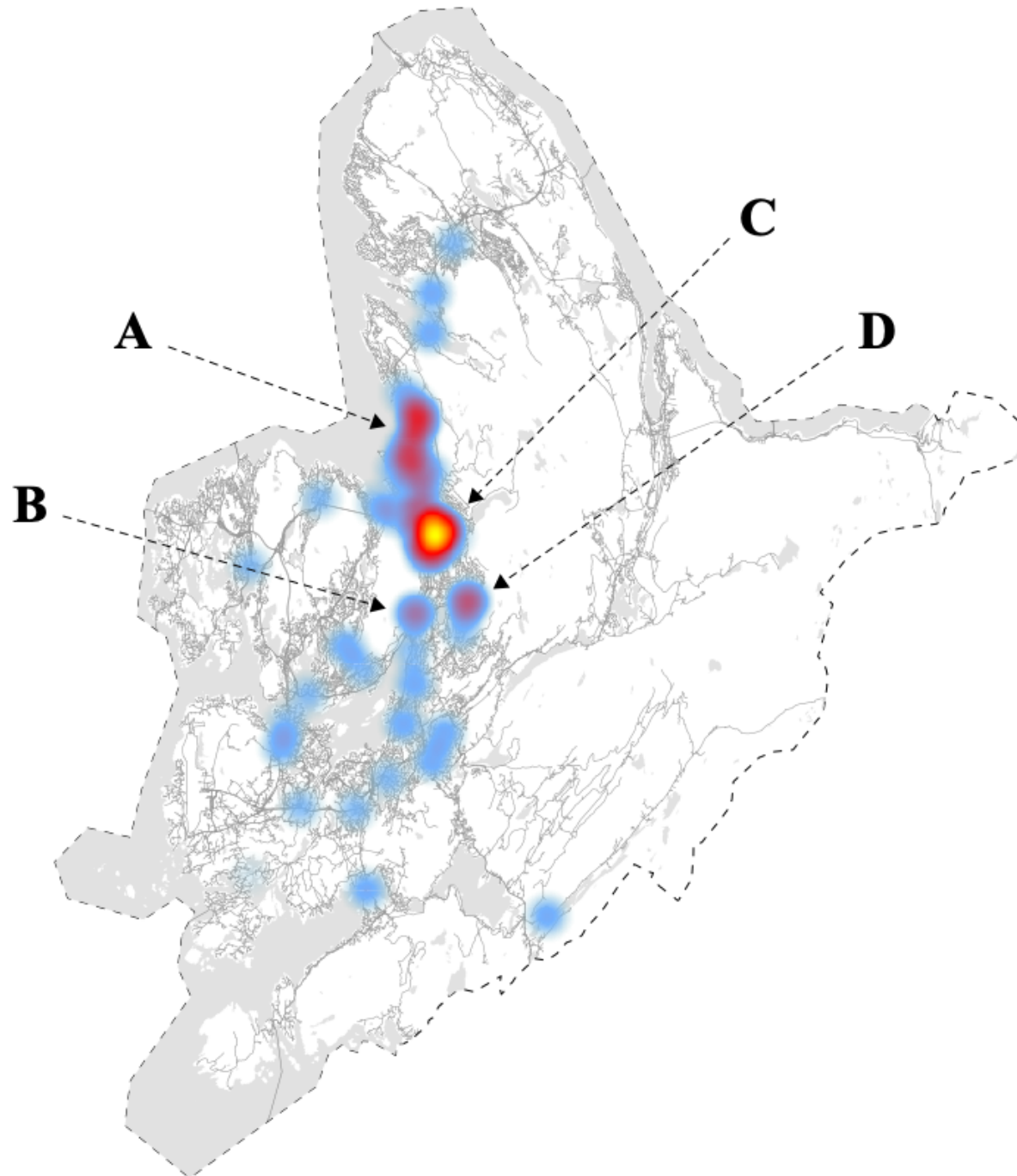
■ Innsjø

— Veinettet

--- Bergen
kommune



**Hot spot -
ulykker / nestenulykker.
Vektet hyppighet,
Bergen kommune.**



Tegnforklaring

Hyppighet

■ Lav tetthet

■ Høy tetthet

■ Vannflate

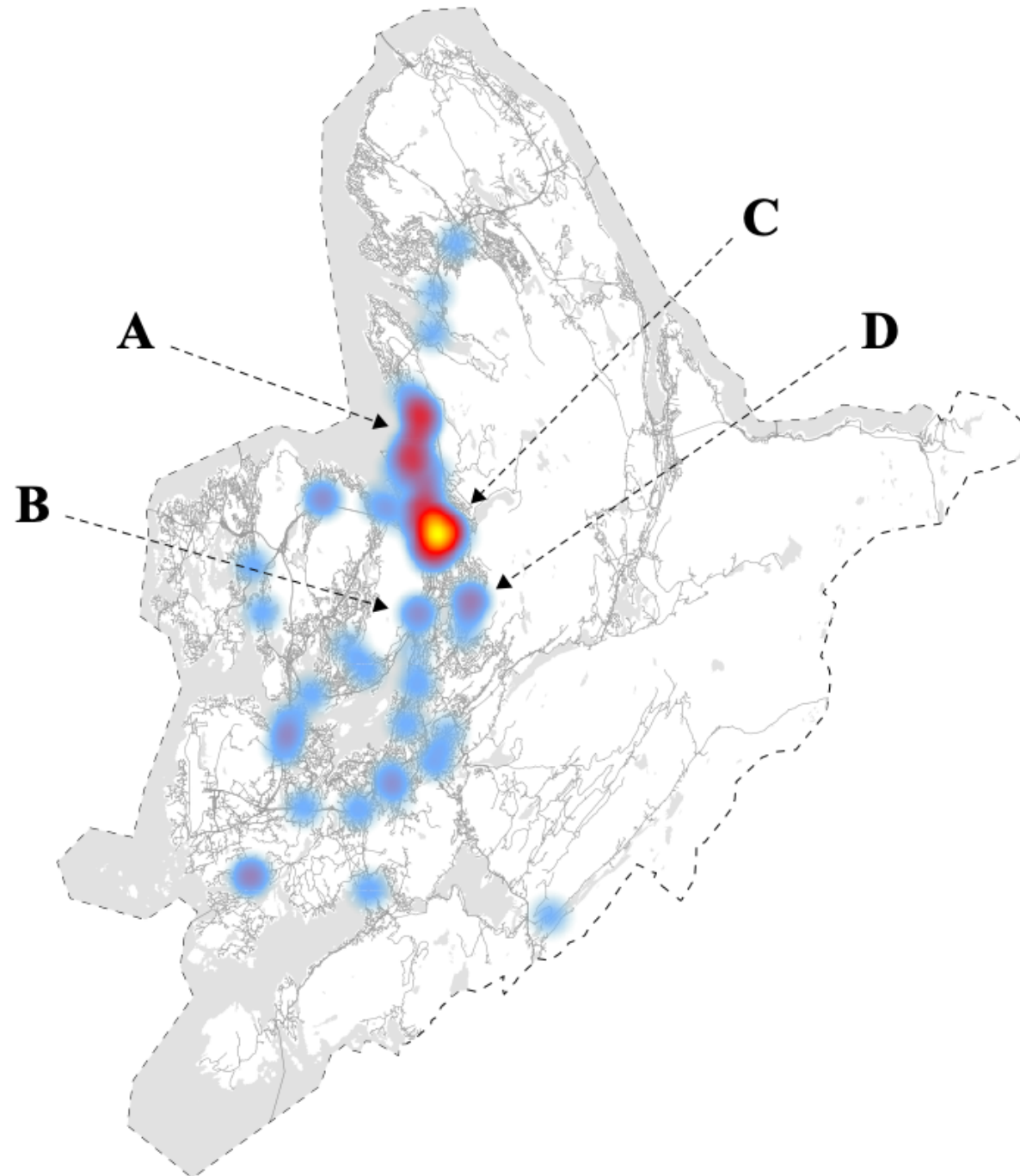
■ Innsjø

— Veinettet

--- Bergen
kommune









**Hot spot -
ulykker / nestenulykker.
Vektet risikoprofil,
Bergen kommune.**



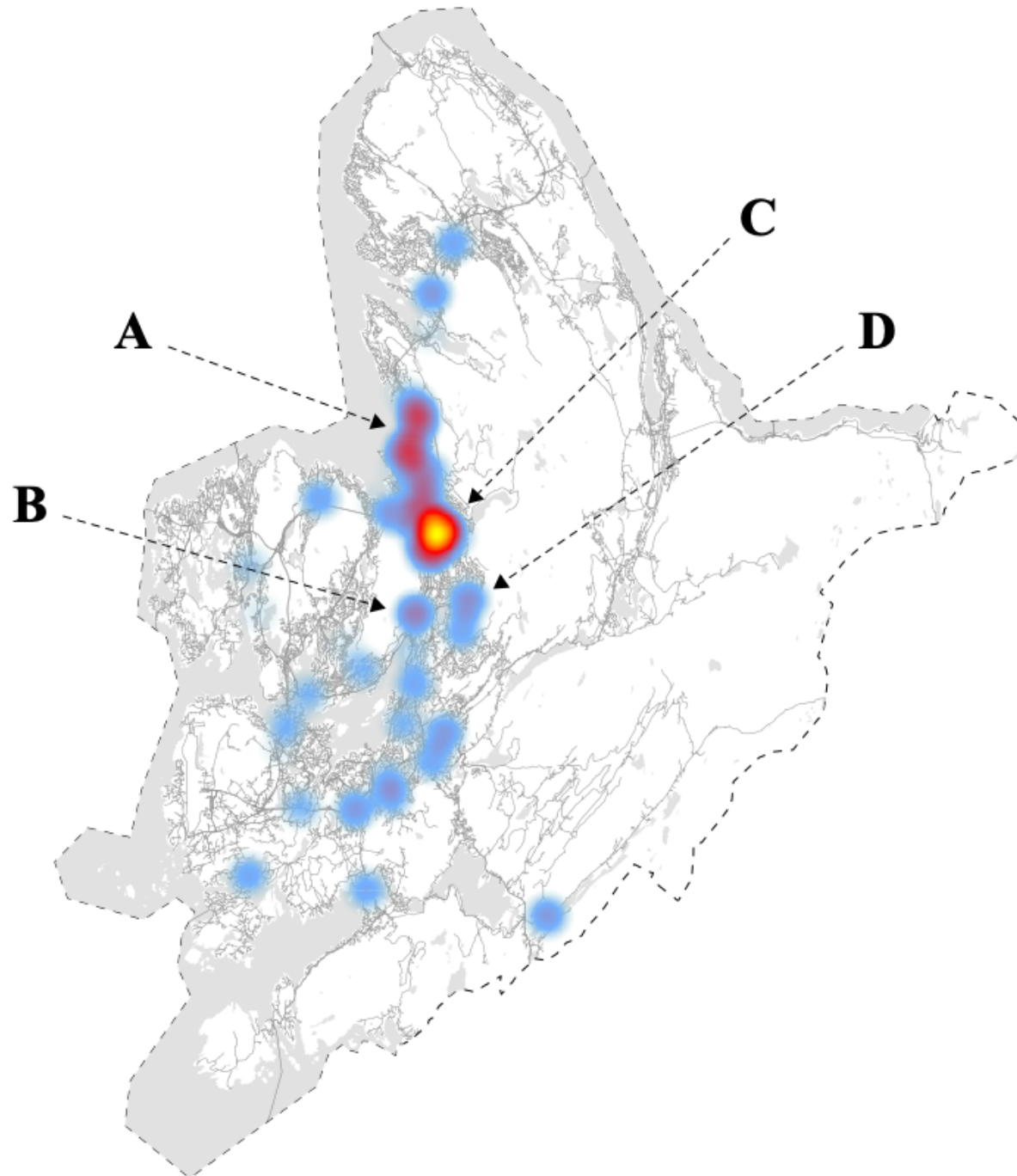
Tegnforklaring

Risikoprofil

-  Lav tetthet
-  Høy tetthet
-  Vannflate
-  Innsjø
-  Veinettet
-  Bergen kommune



**Hot spot -
ulykker / nestenulykker.
Vektet alvorlighetsgrad,
Bergen kommune.**



Tegnforklaring

Alvorlighetsgrad

■ Lav tetthet

■ Høy tetthet

■ Vannflate

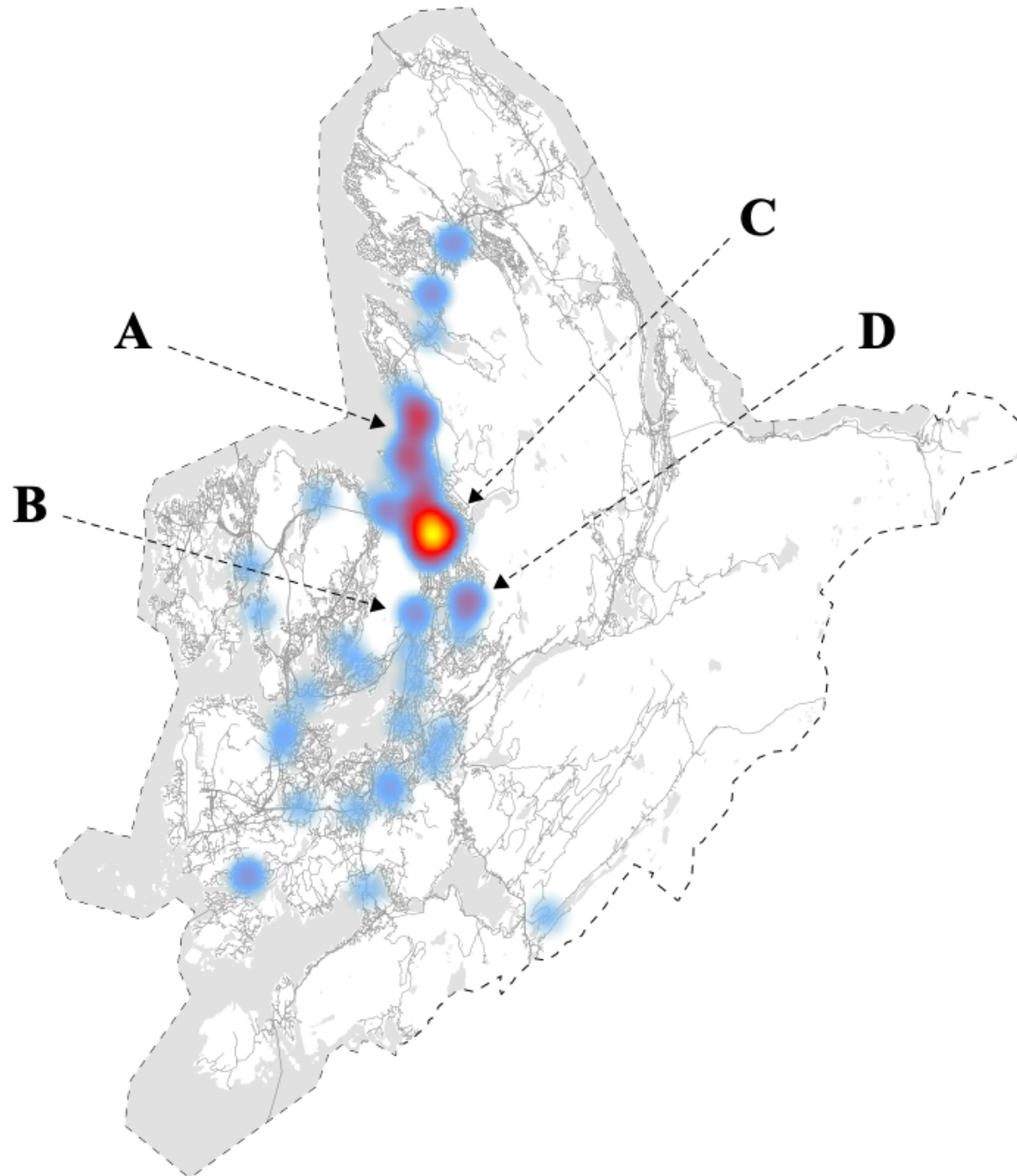
■ Innsjø

— Veinettet

--- Bergen
kommune









**Hot spot -
ulykker / nestenulykker.
Vektet sertifikat,
Bergen kommune.**



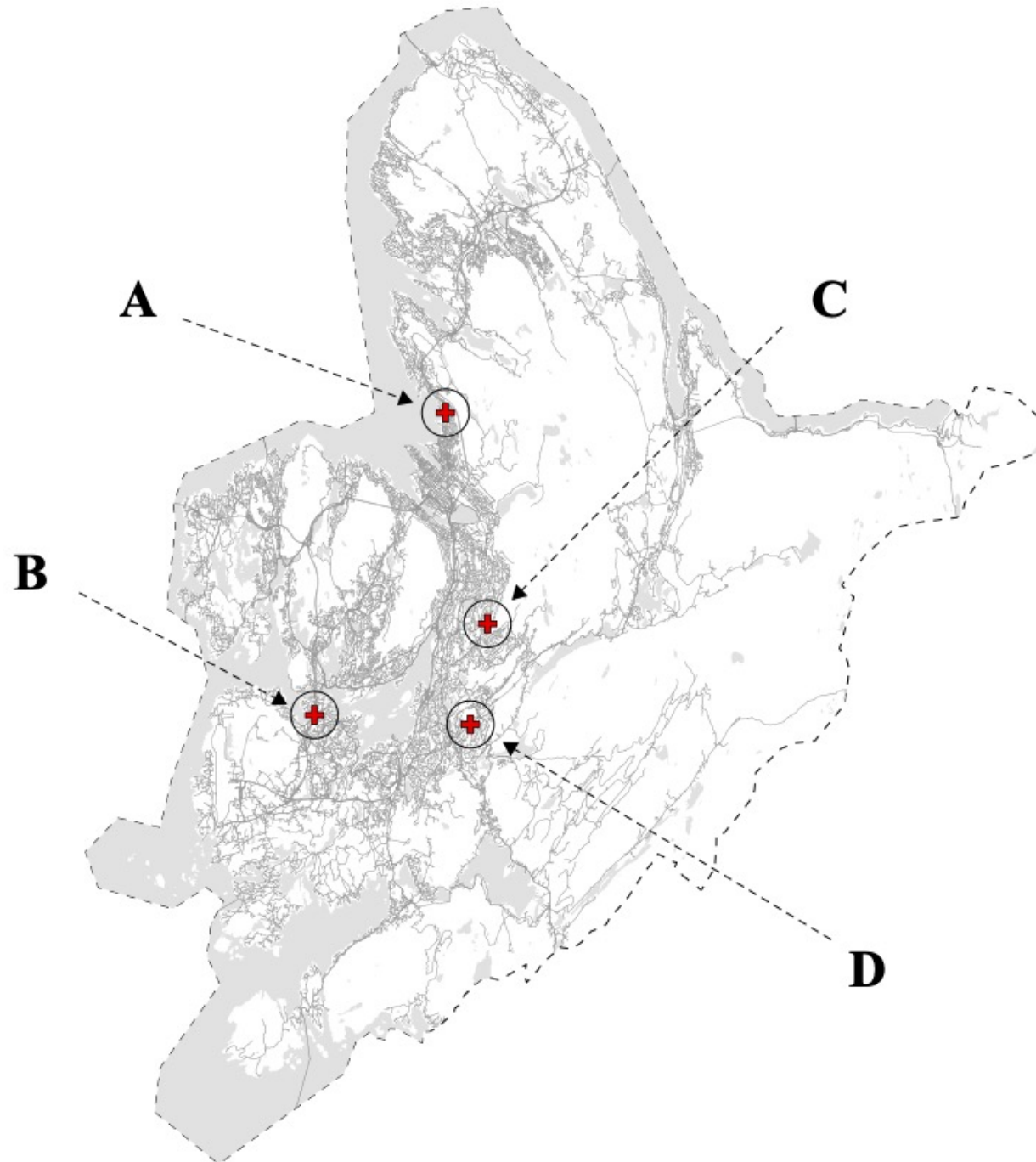
Tegnforklaring

Sertifikat

-  Lav tetthet
-  Høy tetthet
-  Vannflate
-  Innsjø
-  Veinettet
-  Bergen kommune

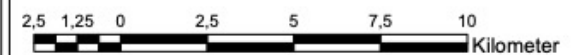


Utvalgte trafikkulykker, Basert på hot spot analyse, Bergen kommune



Tegnforklaring

- +** Trafikkulykker
- +** Lokalnivå
- Vannflate
- Innsjø
- Veinettet
- - - Bergen kommune
- Buffer 800 m



De urbane analysemetodene

De urbane analysene

- Space syntax, Nain kombinert (figur 44)
- Space syntax, NACH kombinert (figur 45)
- Hovedveier, ÅDT (figur 46)
- Space matrix (figur 47)
- OSR (Figur 48)
- Funksjonsblanding, MXI (figur 49)

**NAIN (Kombinert).
Bergen kommune.**

Tegnforklaring

Nain (Kombinert)

Lav



Høy



Lav tetthet

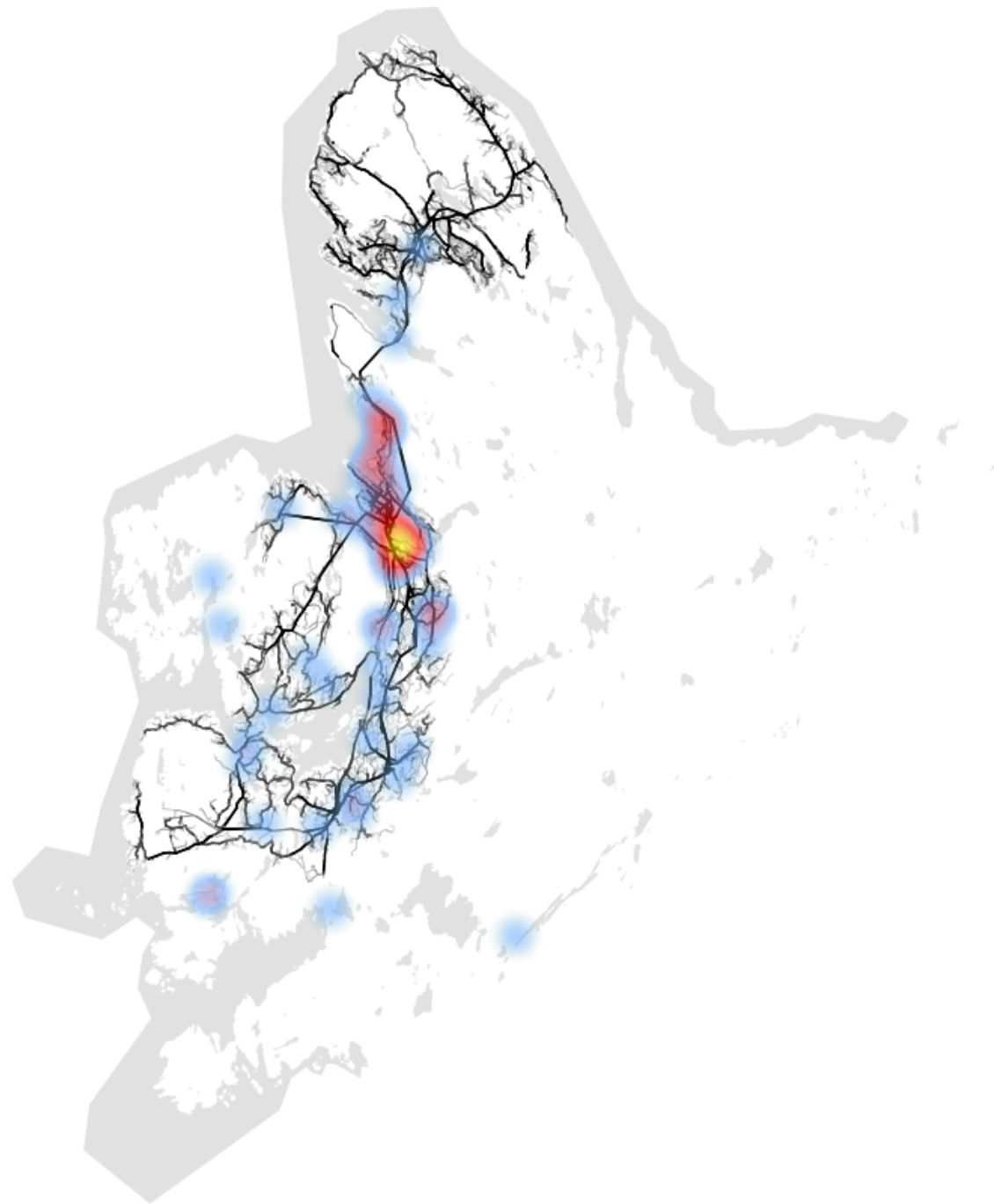
Høy tetthet



Vannflate



Innsjø



NACH (Kombinert). Bergen kommune.

Tegnforklaring

NACH (kombinert)

Lav



Høy

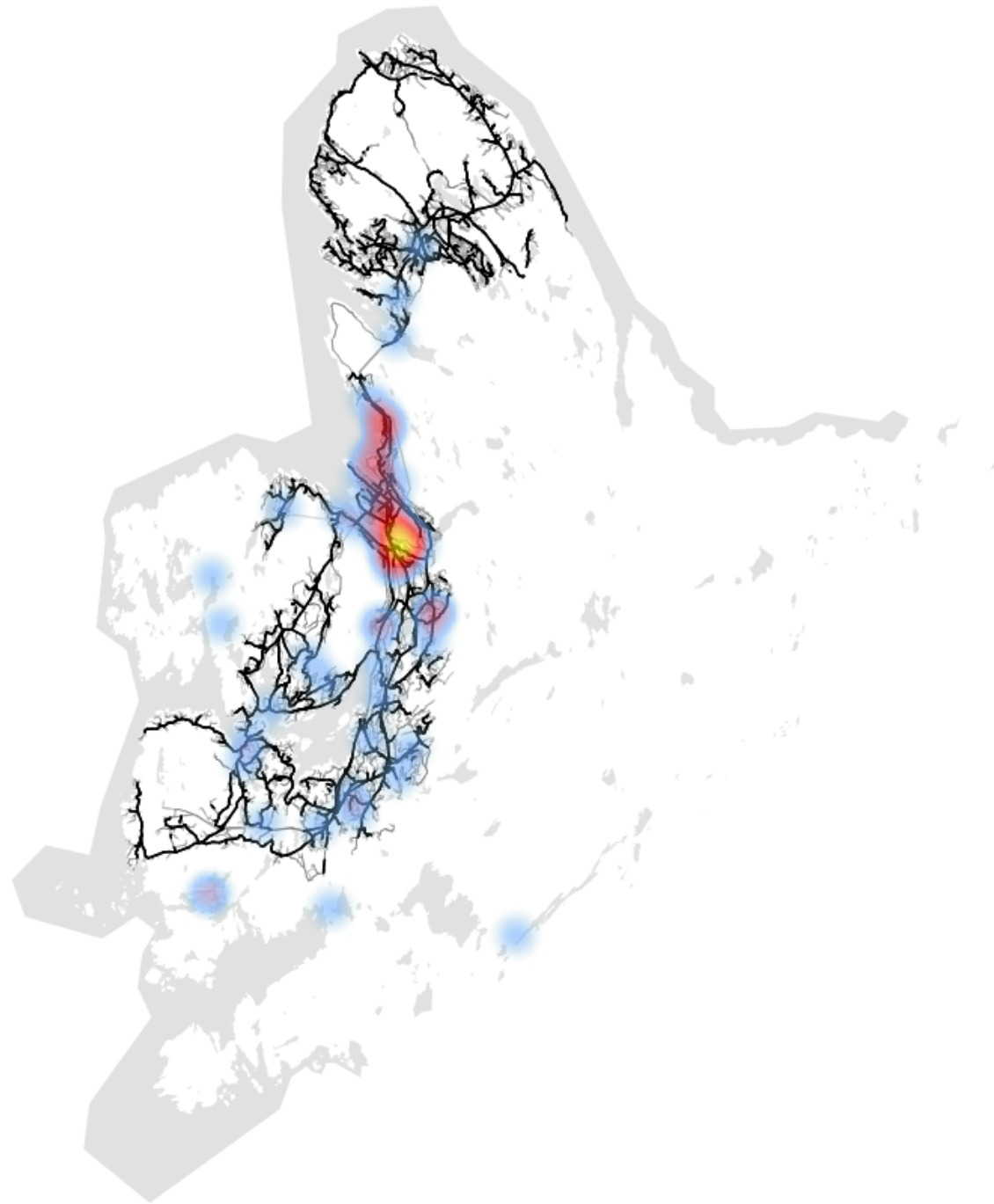


Lav tetthet

Høy tetthet

Vannflate

Innsjø



Hovedveier (ÅDT). Bergen kommune.

Tegnforklaring

ÅDT (Totalt)

— 0-8600

— 8600-24442

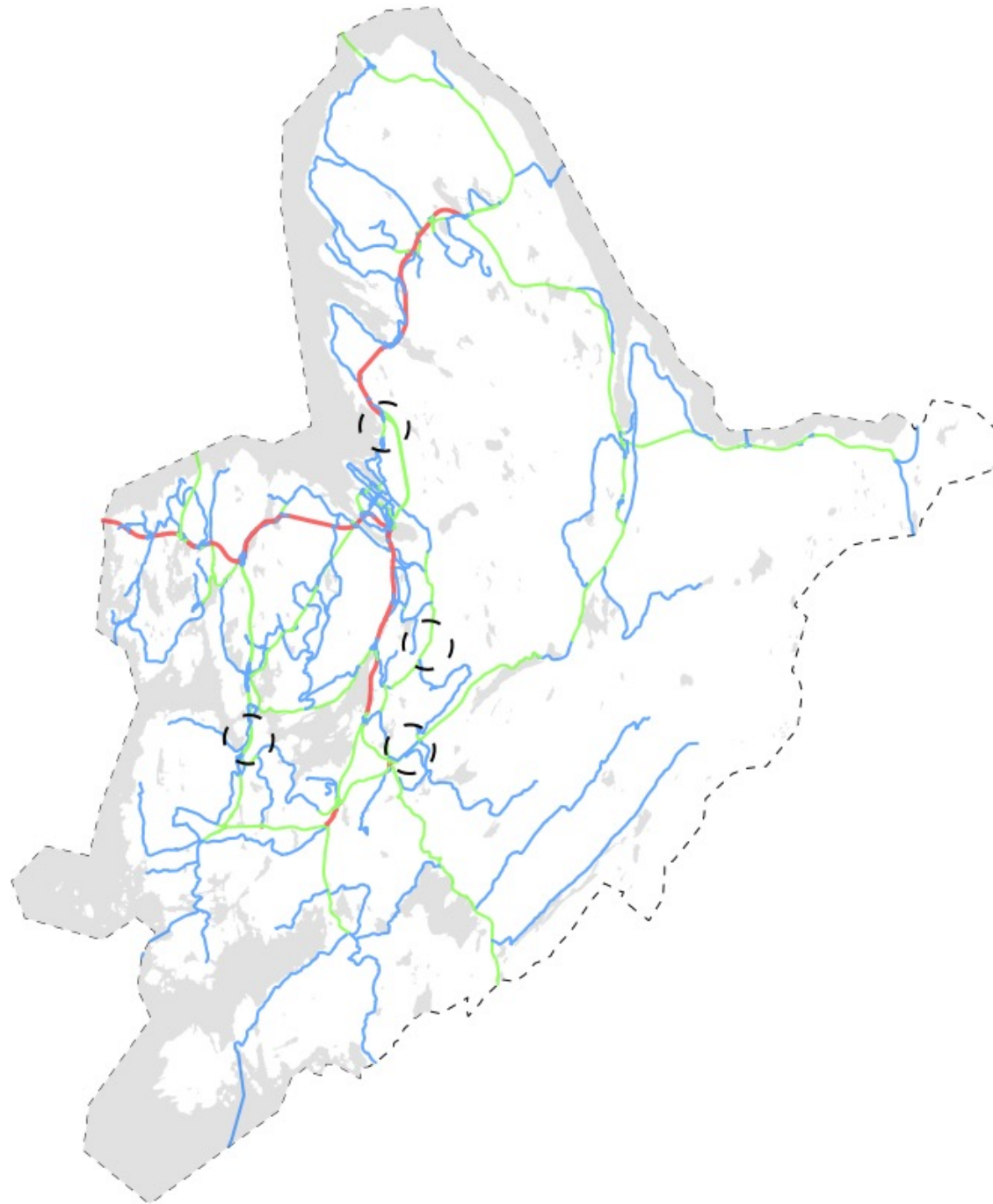
— 24442-52500

■ Vannflate

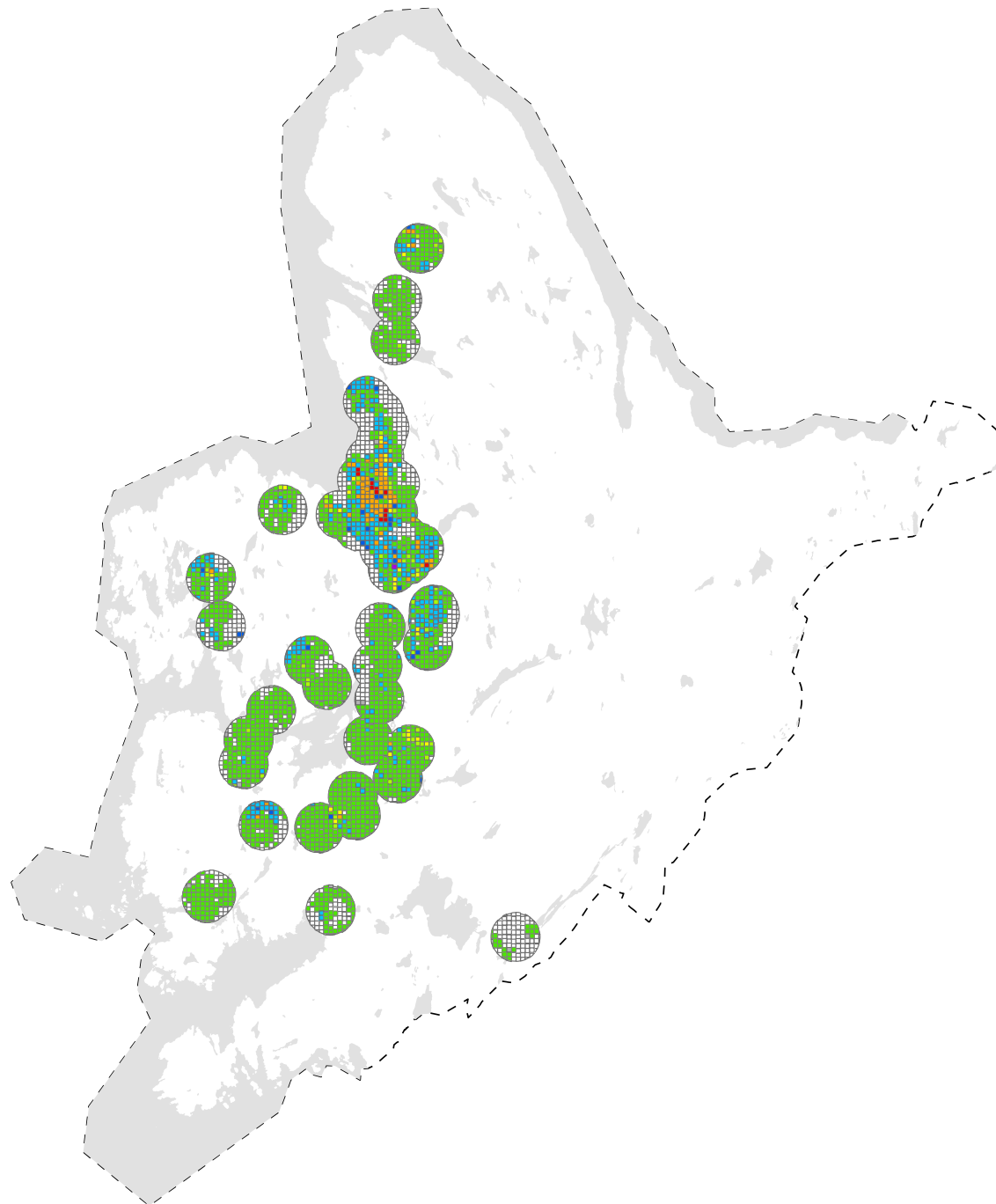
■ Innsjø

□ Buffer (800 m)

□ Bergen kommune

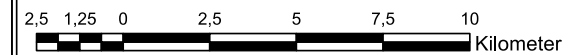


Space Matrix, makro nivå. Bergen kommune.

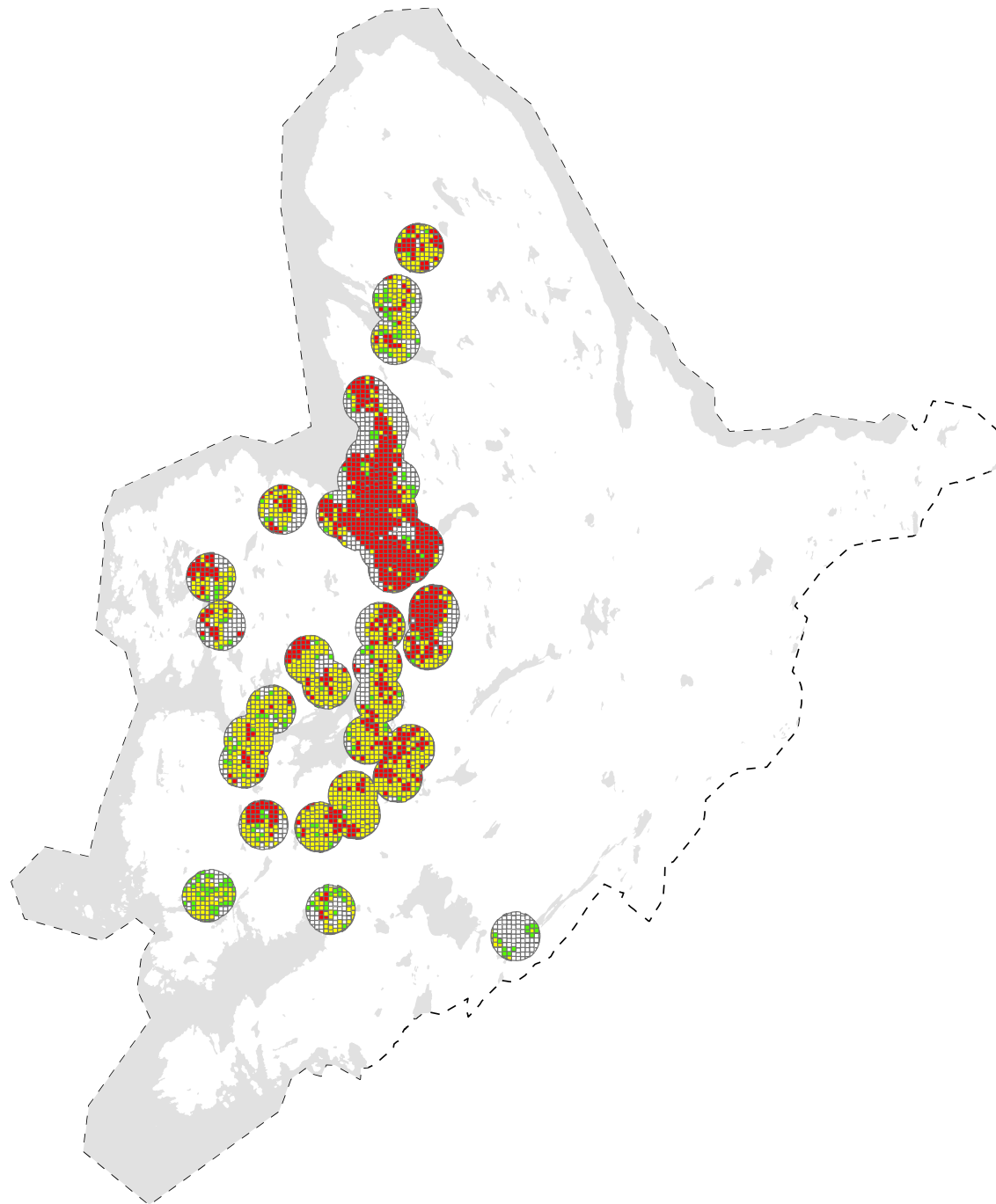


Tegnforklaring

- ⬜ Bergen kommune
- ⬜ Rutenett
- Spacematrix
- klasse (9)
- ⬜ Ingen verdi
- ⬜ Lav punktbebyggelse
- ⬜ Lav rekkehusbebyggelse
- ⬜ Lav blokkbebyggelse
- ⬜ Middels punktbebyggelse
- ⬜ Middels rekkehusbebyggelse
- ⬜ Middels blokkbebyggelse
- ⬜ Høy punktbebyggelse
- ⬜ Høy rekkehusbebyggelse
- ⬜ Høy blokkbebyggelse
- ⬜ Vannflate
- ⬜ Innsjø



Open street ratio - Makronivå, Bergen kommune.



Tegnforklaring

OSR

■ Lav

■ Medium

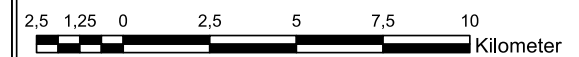
■ Høy

■ Vannflate

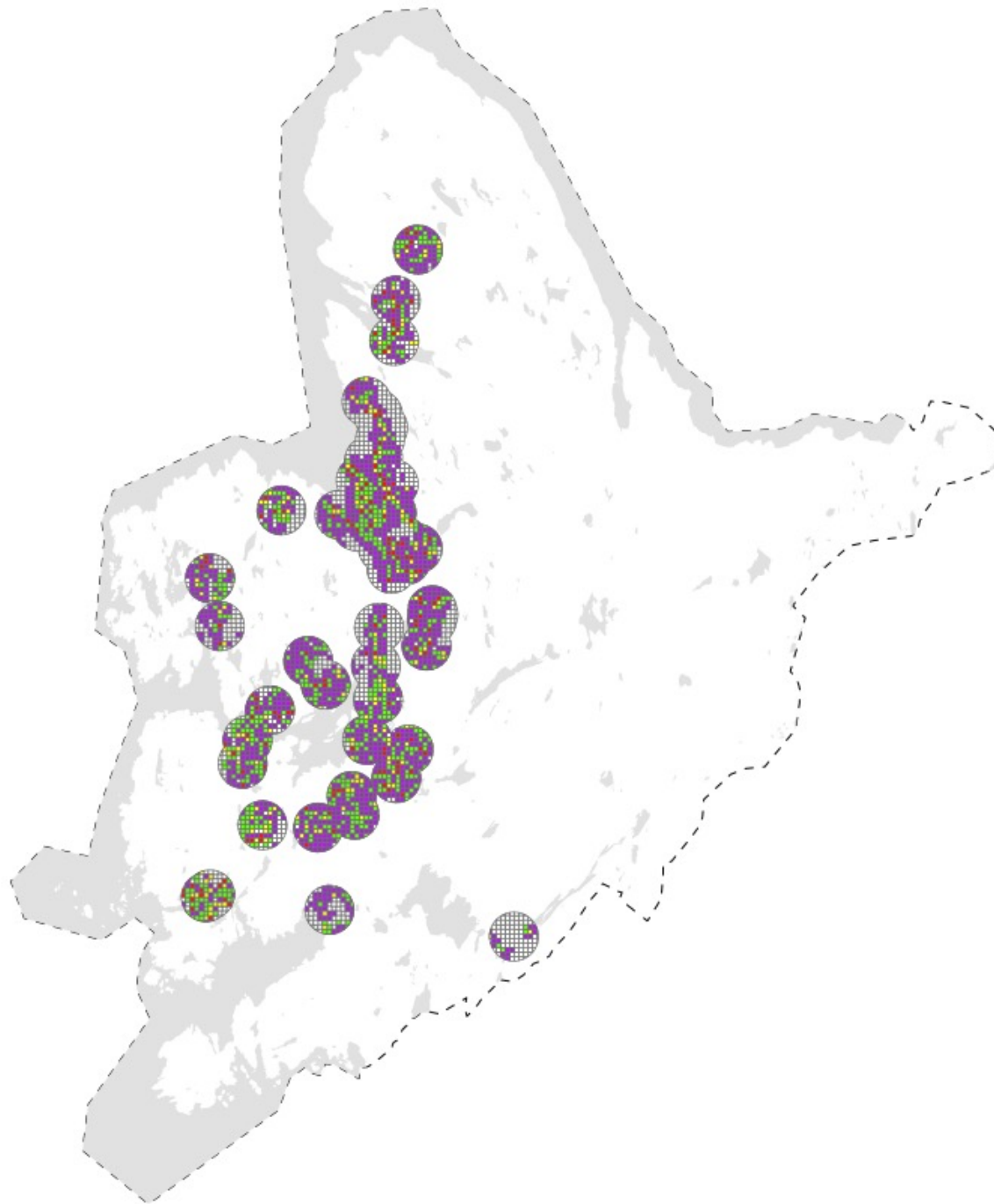
■ Innsjø

⋮ Bergen kommune

□ Rutenett



MXI - Makro nivå. Bergen kommune.



Tegnforklaring

MXI

■ Mono

■ Lav

■ Medium

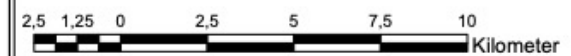
■ Høy

⊞ Bergen kommune

□ Rutenett

■ Vannflate

■ Innsjø



Case- studiet

Case – studiet

- Integrasjon, NAIN kombinert (figur 55)
- Vinkelavvik, NACH kombinert (figur 56)
- Space Matrix (figur 57)
- OSR (Figur 58)
- Funksjonsblanding, MXI (figur 59)
- Fartsgrense (figur 60)
- Tilrettelagt infrastruktur (figur 61)
- ÅDT (figur 62)

**NAIN (kombinert).
Utvalgte områder,
Bergen kommune.**

Tegnforklaring

+ Trafikkulykker lokalnivå

Nain (kombinert)

— Lav

— Medium

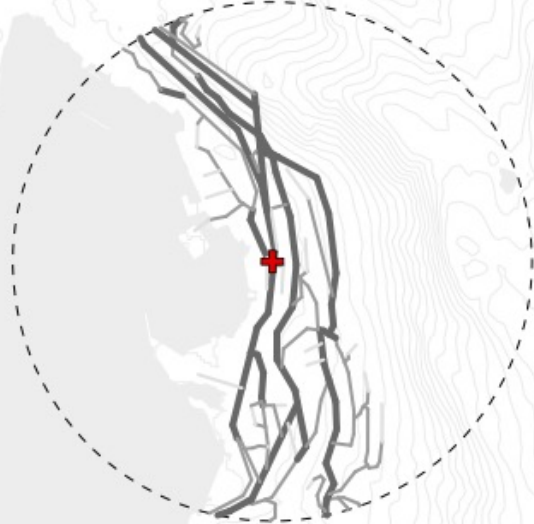
— Høy

■ Vannflate

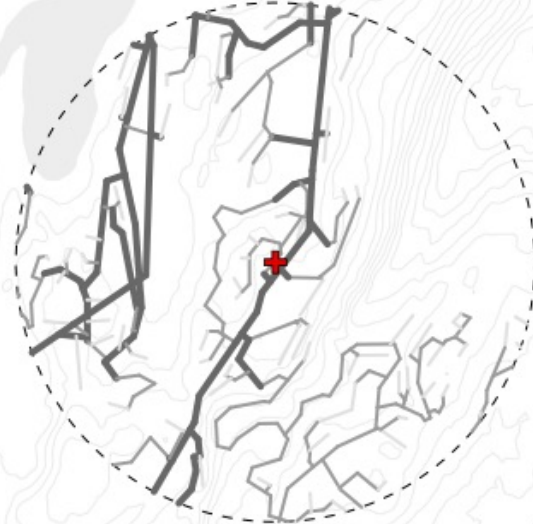
■ Innsjø

⋯ Buffer (800 m)

— Høydekurver (20 m)



Gjensidigekrysset



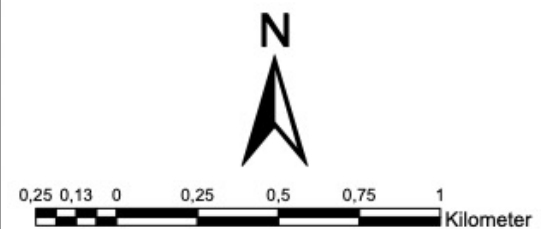
Nattlandsveien



Midtunheia



Søreidgrenda



**NACH (kombinert)
Utvalgte områder,
Bergen kommune.**

Tegnforklaring

+ Trafikkulykker lokalnivå

NACH (kombinert)

— Lav

— Medium

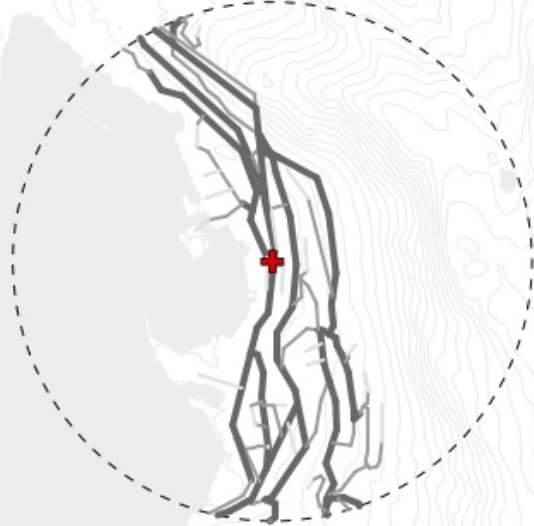
— Høy

■ Vannflate

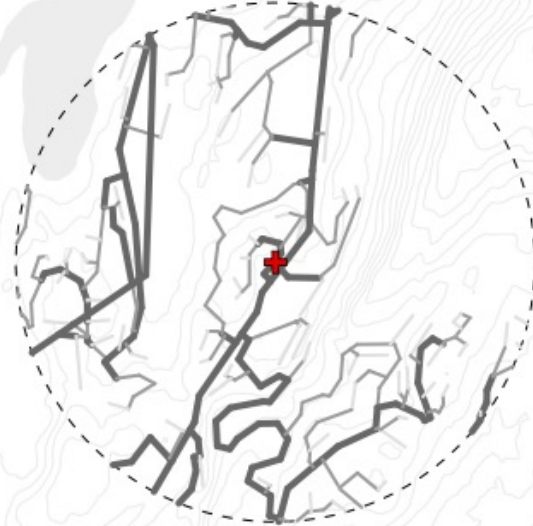
■ Innsjø

⊖ Buffer (800 m)

— Høydekurver (20 m)



Gjensidigekrysset



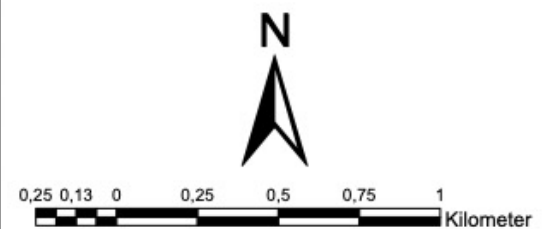
Nattlandsveien



Midtunheia



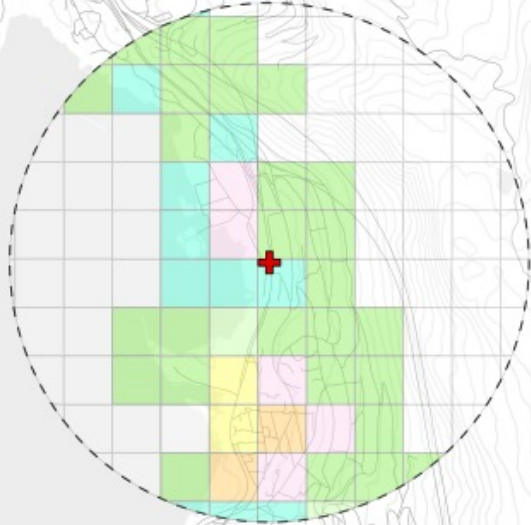
Søreidgrenda



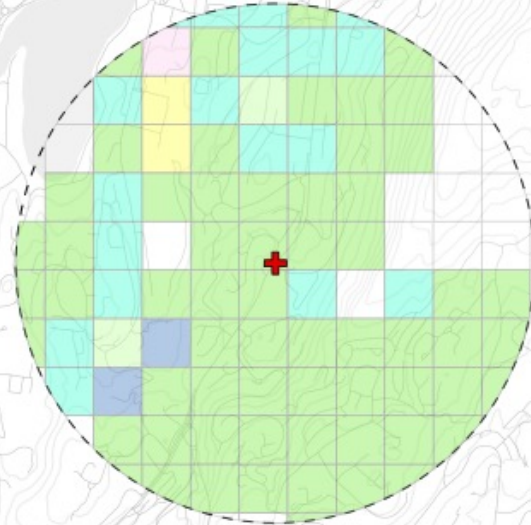
Space Matrix. Utvalgte områder, Bergen kommune.

Tegnforklaring

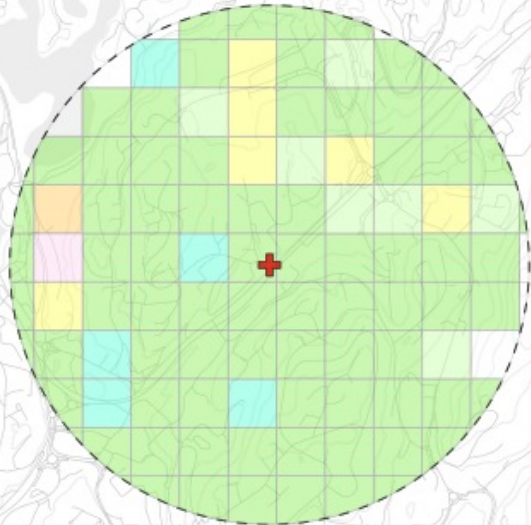
- ✚ Trafikkulykker lokalnivå
- SpaceMatrix lokalnivå
- Ingen verdi
- Lav punktbebyggelse
- Lav rekkehusbebyggelse
- Lav blokkbebyggelse
- Middels punktbebyggelse
- Middels rekkehusbebyggelse
- Middels blokkbebyggelse
- Høy punktbebyggelse
- Vannflate
- Innsjø
- Veinettet
- Rutennett lokalnivå
- ⊖ Buffer (800 m)
- Høydekurver (20 m)



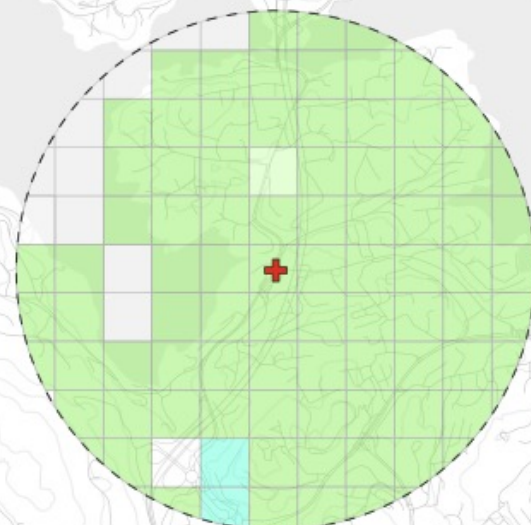
Gjensidigekrysset



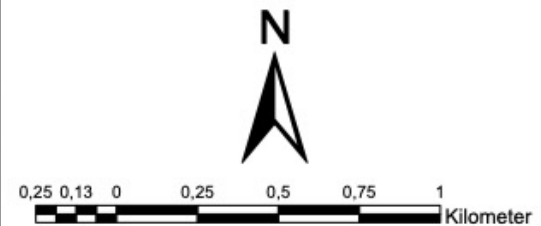
Nattlandsveien



Midtunheia



Søreidgrenda



**OSR (Open street ratio).
Utvalgte områder,
Bergen kommune.**

Tegnforklaring

+ Trafikkulykker lokalnivå

OSR

■ Lav

■ Medium

■ Høy

■ Vannflate

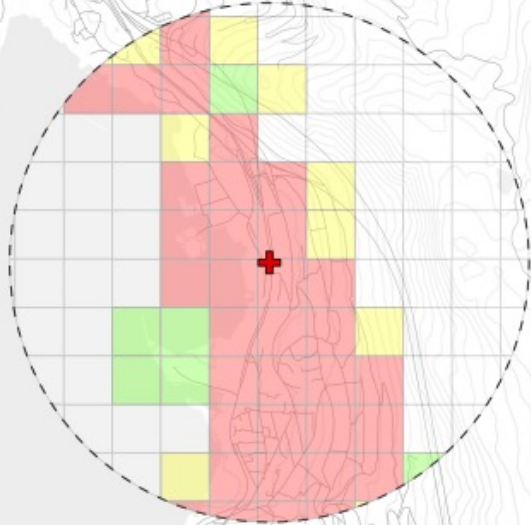
■ Innsjø

— Veinettet

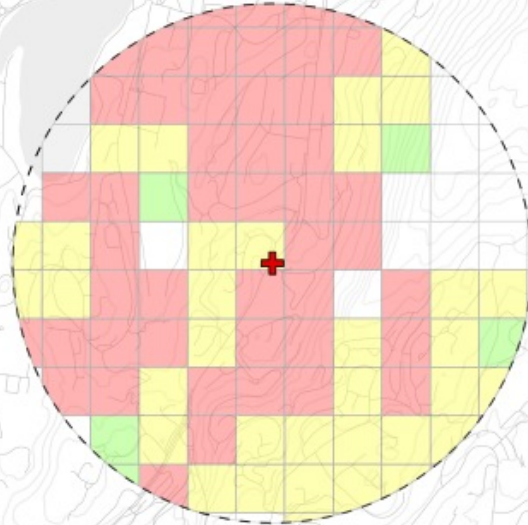
□ Rutenett lokalnivå

○ Buffer (800 m)

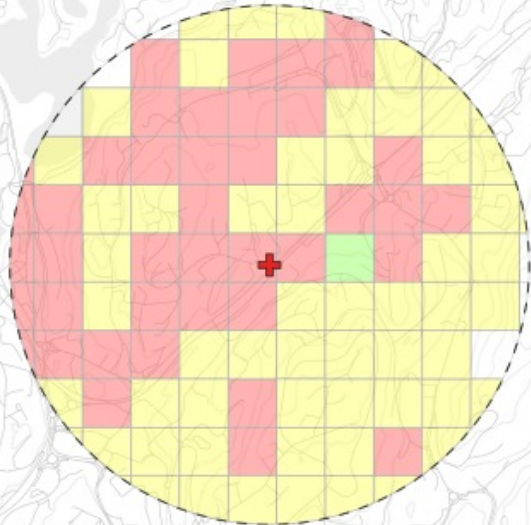
— Høydekurver (20 m)



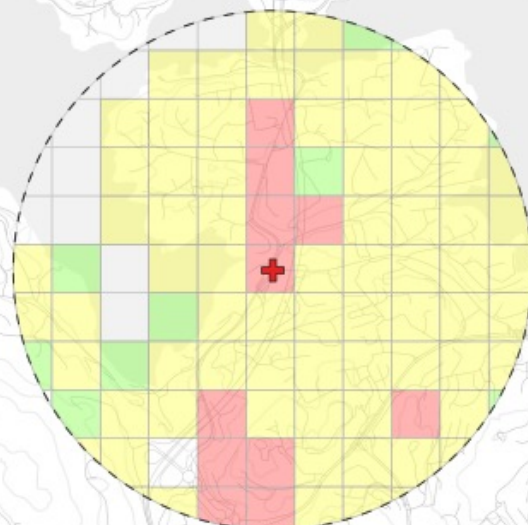
Gjensidigekrysset



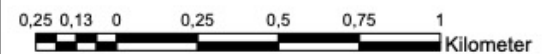
Natthlandsveien



Midtunheia




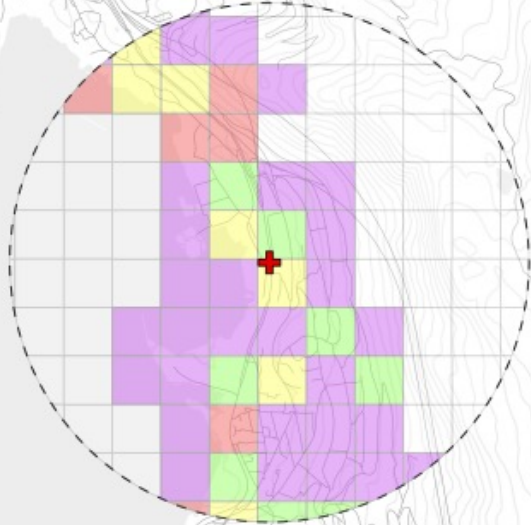
Søreidgrenda



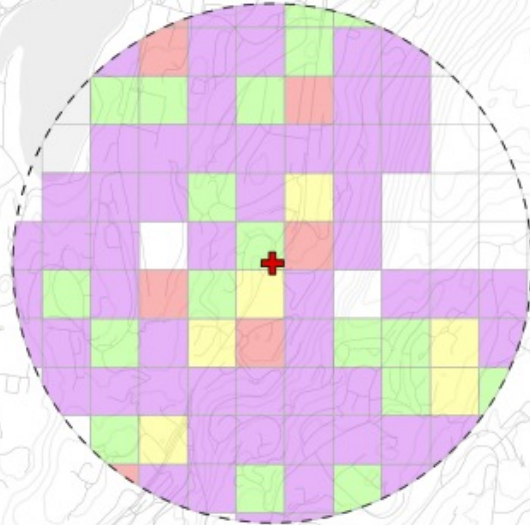
MXI (Funksjonsblanding). Utvalgte områder, Bergen kommune.

Tegnforklaring

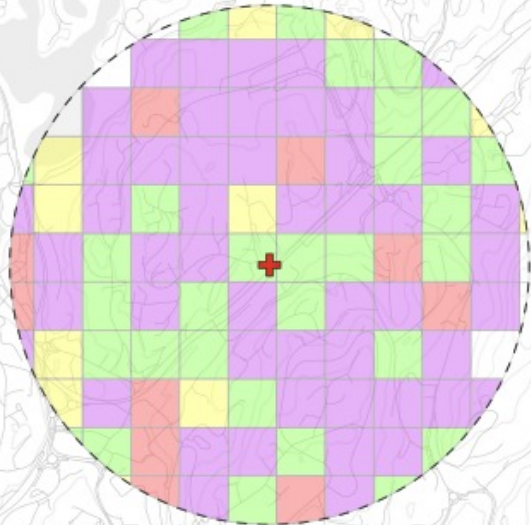
-  Trafikkulykker lokalnivå
-  Mono
-  Lav
-  Medium
-  Høy
-  Vannflate
-  Innsjø
-  Veinettet
-  Rutenett lokalnivå
-  Buffer (800 m)
-  Høydekurver (20 m)



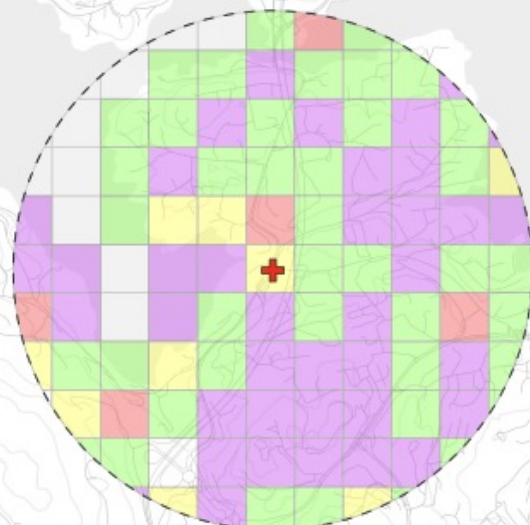
Gjensidigekrysset



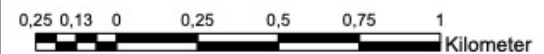
Nattlandsveien

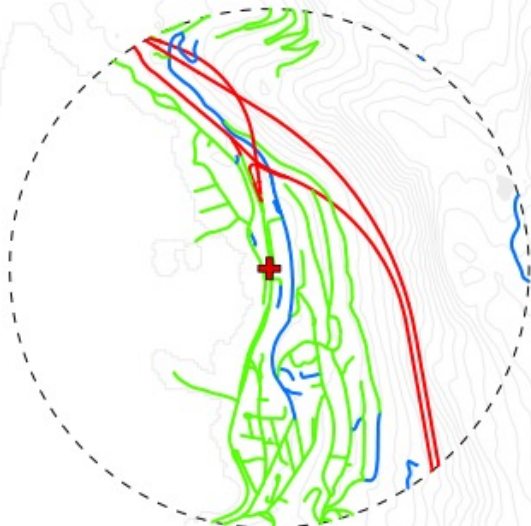


Midtunheia

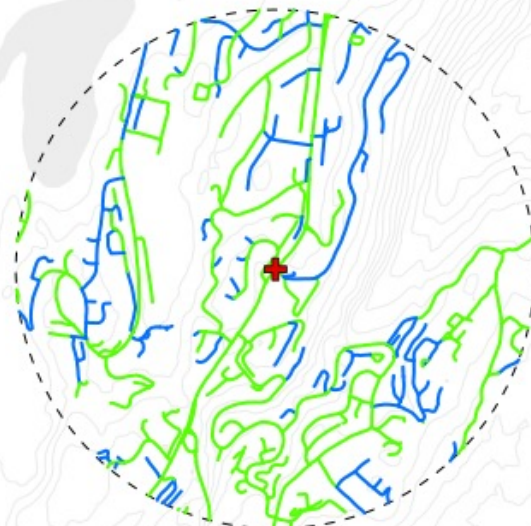


Søreidgrenda

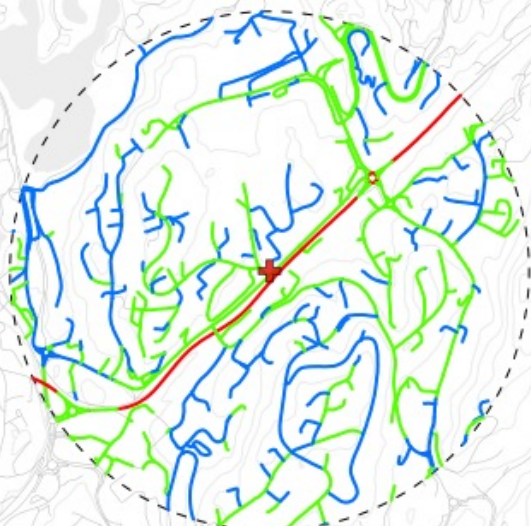




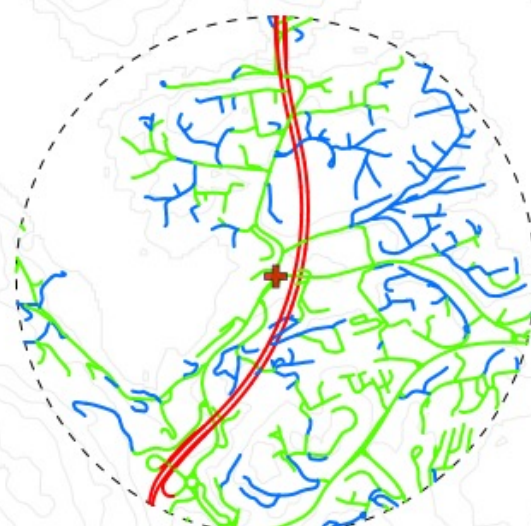
Gjensidigekrysset



Nattlandsveien



Midtunheia



Søreidgrenda

**Fartsgrense.
Utvalgte områder,
Bergen kommune.**

Tegnforklaring

✚ Trafikkulykker lokalnivå

Fartsgrense

— 30 km / t

— 50 km / t

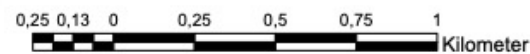
— 80 km / t

■ Vannflate

■ Innsjø

⊖ Buffer (800 m)

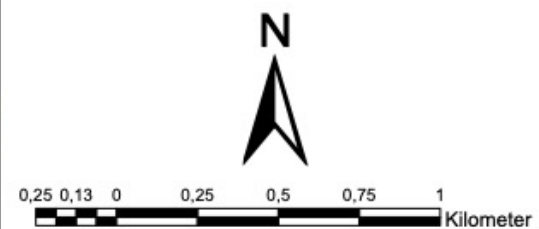
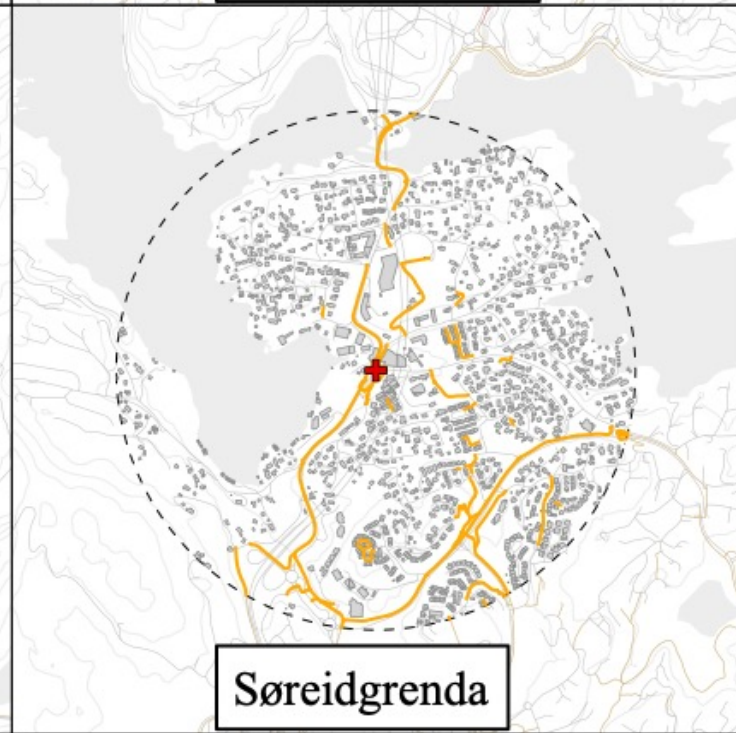
— Høydekurver (20 m)



Tilrettelagt infrastruktur. Utvalgte områder, Bergen kommune.

Tegnforklaring

- ✚ Trafikkulykker lokalnivå
- Gang og sykkelvei
- sykkelvei
- Vannflate
- Innsjø
- Veinettet
- Bygningstypologi
- Høydekurver (20 m)
- ⊖ Buffer 800 m



ÅDT (Årsdøgnetrafikk). Utvalgte områder, Bergen kommune.

Tegnforklaring

⊕ Trafikkulykker lokalnivå

ÅDT

— 100-7600

— 7600-16200

— 16200-29000

■ Vannflate

■ Innsjø

— Veinettet

■ Bygningstypologi

⊖ Buffer (800 m)

— Høydekurver (20 m)

Gjensidigekrysset

Nattlandsveien

Midtunheia

Søreidgrenda

