

VEDLEGG

OVERSIKT:

Vedlegg 1: Utdrag fra vernebestemmelser for Bleiksmorenen naturreservat (Forskrift om Bleiksmorenen naturreservat, 2002, § 3)

Vedlegg 2: Intervjuguide – Lokalbefolkning

Vedlegg 3: Intervjuguide – Reiselivsaktør

Vedlegg 4: Intervjuguide – Offentlig forvaltning

Vedlegg 5: Informasjonsskriv – Lokalbefolkning

Vedlegg 6: Informasjonsskriv – Reiselivsaktør

Vedlegg 7: Informasjonsskriv – Offentlig forvaltning

Vedlegg 8: Resultater fra spørreundersøkelse

Vedlegg 9: Plankart – Kommuneplanens arealdel 2013-2024 for Andøy kommune

Vedlegg 10: NSD

Vedlegg 11: Informasjon – Fuglefjell og morenelandskap

Vedlegg 1: Utdrag fra vernebestemmelser for Bleiksmorenen naturreservat (Forskrift om Bleiksmorenen naturreservat, 2002, § 3)

§ 3. Vernebestemmelser

For reservatet gjelder følgende bestemmelser:

1. All vegetasjon i vatn og på land er fredet mot all form for skade og ødeleggelse. Nye plantearter må ikke innføres.
2. Det må ikke iverksettes tiltak som kan endre naturmiljøet, som f.eks. oppføring av nye bygninger, anlegg og faste innretninger, etablering av oppdrettsanlegg, opplag av båter, hensetting av campingvogner o.l., framføring av nye luftledninger, jordkabler og kloakkledninger, bygging av veier, nyplanting, oppdyrking, drenering og annen form for tørrlegging, uttak, oppfylling og planering av masse, ny utføring av kloakk eller andre konsentrerte forurensningstilførsler, henleggelse av avfall, gjødsling og bruk av kjemiske bekjempingsmidler. Forsøpling er forbudt. Opplistingen er ikke uttømmende.
3. Bruk av modellbåter, modellfly, vannskuter og surfebrett og oppsetting av kamuflasjeinnretninger for fotografering er forbudt.
4. Motorferdsel til lands er forbudt. Start og landing med luftfartøy er forbudt.

Vedlegg 2: Intervjuguide – Lokalbefolkning

INTERVJUGUIDE – Lokalbefolkning

INTRODUKSJON

- Introdusere fagfelt og formål med masteroppgaven
- Formålet med intervjuet
- Personvern og rettigheter
- Forespørsel og informasjon om lydopptak (samtykkeerklæring)

TEMA:

Identitet og tilhørighet

- Hvordan vil du beskrive Bleik som sted?

Natur, landskap og friluftsliv

- Hvilke områder bruker du ukentlig? (markeres på kart)
- Fortell hvordan du bruker naturen? Aktiviteter?
- Hvordan endrer dette seg gjennom året?
- Sosial bruk av natur/landskap

Turisme

- Hvor observerer du/møter du på turister?
- Hvordan opplever du dagens turisme?
- Hvordan forholder du deg til reiselivsaktiviteten i området?
- Hva gir turisme tilbake til ditt lokalsamfunn?
- Har du opplevd noen utfordringer? Hvilke?
- Unngår du enkelte områder som føler av turisme?

Fremtidig utvikling

- Hvilke tanker har du om fremtidig utvikling?

Vedlegg 3: Intervjuguide – Reiselivsaktør

INTERVJUGUIDE – Reiselivaktør

INTRODUKSJON

- Introdusere fagfelt og formål med masteroppgaven
- Formålet med intervjuet
- Personvern og rettigheter
- Forespørsel og informasjon om lydopptak (samtykkeerklæring)

TEMA:

Turisme

- Turismen på Andøya
- Hva ønsker besøkende å oppleve på Andøya?
- Markedsføring
- Samarbeid mellom aktører
- Positive effekter
- Utfordringer
- Bærekraftig utvikling

Besøksforvaltning

- Forståelse av begrepet
- Rolle og ansvar

Utvikling

- Tanker om fremtidig utvikling
- Hva kan reiselivsnæringen bidra med til lokalsamfunn?
- I hvilken grad involveres dere i planprosesser fra det offentlige

Vedlegg 4: Intervjuguide – Offentlig forvaltning

INTERVJUGUIDE – Offentlig forvaltning

INTRODUKSJON

- Introdusere fagfelt og formål med masteroppgaven
- Formålet med intervjuet
- Personvern og rettigheter
- Forespørsel og informasjon om lydopptak (samtykkeerklæring)

TEMA:

Turisme

- Hvor viktig er turisme for utvikling og vekst i kommunen?
- Hvordan turistkommune bør Andøy være?
- utfordringer
- Forståelse av besøksforvaltning

Arealplanlegging

- Hvilke utfordringer står kommunen ovenfor?
- Muligheter?
- Hvordan balanseres hensyn til turisme, natur og lokalsamfunn?
- Hvilke utfordringer ser dere i forhold til næringsutvikling i forhold til dagens arealbruk?
- Hvordan tenker du man bør bruke kommuneplanens samfunnsdel som strategisk verktøy i forhold til turisme?
- I hvilken grad tenker du hensynsoner bør benyttes som virkemiddel?
- Hvordan legger dere tilrette for medvirkning?
- I hvilken grad er kommunen avhengig av frivillig arbeid/dugnad/ildsjeler?
- Hvordan ivaretar kommunen friluftsområder?

VIL DU DELTA I FORSKNINGSPROSJEKTET «BESØKSFORVALTNING I KOMMUNAL PLANLEGGING MED HENSYN TIL LOKALSAMFUNNET OG STEDSIDENTITET»?

Er du innbygger i Andenes/Bleik på Andøya? Dette er et spørsmål til deg om å delta i et forskningsprosjekt om hvordan man kan utvikle tettsteder som ivaretar lokalsamfunnet i møte med økt turisme.

Dette er en masteroppgave innen arealforvaltning ved Høgskulen på Vestlandet. I den anledning ønsker jeg å undersøke hvordan besøksforvaltning kan integreres i kommunal planlegging for å ivareta og utvikle lokalsamfunn. Caseområdet for oppgaven er Andenes/Bleik i Andøy kommune, og det er dermed ønskelig å snakke med lokalbefolkningen som er bosatt eller har tilknytning til Andøyas nordvestlige ytterside.

I dette skrivet gir vi deg informasjon om målene for prosjektet og hva deltakelse vil innebære for deg.

FORMÅL

Formålet med prosjektet er å undersøke hvordan man kan integrere besøksforvaltning som en strategi i kommunal planlegging for å ivareta og utvikle tettsteder i distriktene som tar hensyn til lokalsamfunnet.

Dette er en invitasjon til intervju hvor formålet er å undersøke lokalbefolkningens holdninger knyttet til turisme og fremtidig utvikling av Andenes-Bleik. Som informant vil du bidra med informasjon som er viktig for å kartlegge stedets identitet og karakter slik at dette kan ivaretas i fremtiden.

HVEM ER ANSVARLIG FOR FORSKNINGSPROSJEKTET?

Høgskulen på Vestlandet er ansvarlig for prosjektet.

HVORFOR FÅR DU SPØRSMÅL OM Å DELTA?

Som innbygger i Andenes/Bleik i Andøy kommune får du spørsmål om å delta i studien. Grunnlaget for dette er for å innhente lokalbefolkningen perspektiv om hvordan turisme påvirker lokalsamfunnet og kartlegge hvilke ønsker lokalbefolkningen har for sitt hjemsted.

HVA INNEBÆRER DET FOR DEG Å DELTA?

Deltakelse innebærer å delta i et semi-strukturert intervju som gjennomføres etter avtale. I hovedsak er det ønskelig at intervjuene gjennomføres fysisk og/eller som digitale videosamtaler. Intervjuet vil ha en varighet på ca. 45 minutter, og bære preg av en samtale rundt utvalgte tema som stedsidentitet,

turisme, landskap/friluftsliv og fremtidens Andenes/Bleik som vil fremgå av en intervjuguide som sendes i forkant av intervjuet.

Videre vil det kunne bli stilt spørsmål som «Hvordan opplever du dagens turisme på Andenes?», «hvilke utfordringer skaper dagens turisme på Andenes?» og «hvordan vil du beskrive Andenes som sted?». Det vil også være rom for oppfølgende spørsmål.

DET ER FRIVILLIG Å DELTA

Det er frivillig å delta i prosjektet. Hvis du velger å delta, kan du når som helst trekke samtykket tilbake uten å oppgi noen grunn. Alle dine personopplysninger vil da bli slettet. Det vil ikke ha noen negative konsekvenser for deg hvis du ikke vil delta eller senere velger å trekke deg.

DITT PERSONVERN – HVORDAN VI OPPBEVARER OG BRUKER DINE OPPLYSNINGER

Informasjonen som brukes i prosjektet skal være anonymisert, og personopplysninger skal i dermed ikke inkluderes i oppgaven. Opplysninger som navn og kontaktinformasjon vil ikke kunne kobles til opplysningene som fremgår av intervjuene.

Opplysningene skal kun brukes til formålene som er beskrevet ovenfor.

HVA SKJER MED OPPLYSNINGENE DINE NÅR VI AVSLUTTER FORSKNINGSPROSJEKTET?

Lyddoptak vil benyttes under intervjuet dersom du gir samtykke til dette. Intervjuet vil anonymiseres fortløpende, og personopplysninger vil slettes når oppgaven er godkjent. Prosjektslutt forventes i juni 2022.

DINE RETTIGHETER

Så lenge du kan identifiseres i datamaterialet, har du rett til:

- innsyn i hvilke personopplysninger som er registrert om deg, og å få utlevert en kopi av opplysningene,
- å få rettet personopplysninger om deg,
- å få slettet personopplysninger om deg, og
- å sende klage til Datatilsynet om behandlingen av dine personopplysninger.

HVA GIR OSS RETT TIL Å BEHANDLE PERSONOPPLYSNINGER OM DEG?

Vi behandler opplysninger om deg basert på ditt samtykke. Som informant vil du være anonym, og informasjonen som du gir gjennom intervju vil anonymiseres.

På oppdrag fra Høgskulen på Vestlandet har NSD – Norsk senter for forskningsdata AS vurdert at behandlingen av personopplysninger i dette prosjektet er i samsvar med personvernregelverket.

ØNSKER DU Å DELTA I PROSJEKTET?

Dersom du ønsker å delta i prosjektet kan du sende en forespørsel til 594959@stud.hvl.no.

HVOR KAN JEG FINNE UT MER?

Hvis du har spørsmål til studien, eller ønsker å benytte deg av dine rettigheter, ta kontakt med:

Høgskulen på Vestlandet

- Student:
Sara Brattfjell Heggland
594959@stud.hvl.no
- Veileder:
Connie Harriet Kapstad Reksten
Connie.harriet.reksten@hvl.no
Telefon: 55 58 75 72
- Personvernombudet ved Høgskulen på Vestlandet:

Trine Anikken Larsen

trine.anikken.larsen@hvl.no

55 58 76 82

Hvis du har spørsmål knyttet til NSD sin vurdering av prosjektet, kan du ta kontakt med:

- NSD – Norsk senter for forskningsdata AS på epost (personverntjenester@nsd.no) eller på telefon: 55 58 21 17.

Med vennlig hilsen

Sara Brattfjell Heggland

SAMTYKKEERKLÆRING

Jeg har mottatt og forstått informasjon om prosjektet «*Besøksforvaltning i kommunal planlegging med hensyn til lokalsamfunnet og stedsidentitet*», og har fått anledning til å stille spørsmål. Jeg samtykker til:

- å delta i intervju
- Lydopptak

Jeg samtykker til at mine opplysninger behandles frem til prosjektet er avsluttet

(Signert av prosjektdeltaker, dato)

VIL DU DELTA I FORSKNINGSPROSJEKTET «BESØKSFORVALTNING I KOMMUNAL PLANLEGGING MED HENSYN TIL LOKALSAMFUNNET OG STEDSIDENTITET»?

Dette er et spørsmål til deg som er ansatt i reiselivsnæringen på Andøya om å delta i et forskningsprosjekt om hvordan man kan utvikle tettsteder som ivaretar lokalsamfunnet i møte med økt turisme.

Dette er en masteroppgave innen arealforvaltning ved Høgskulen på Vestlandet. I den anledning ønsker jeg å undersøke hvordan besøksforvaltning kan integreres i kommunal planlegging for å ivareta og utvikle lokalsamfunn. Caseområdet for oppgaven er Andenes-Bleik i Andøy kommune, og det er dermed ønskelig å snakke reiselivsnæringen på Andøya for å kartlegge hvilke utfordringer man står ovenfor og hvordan de kan håndteres i sammenheng stedsutvikling.

I dette skrivet gir vi deg informasjon om målene for prosjektet og hva deltakelse vil innebære for deg.

FORMÅL

Formålet med prosjektet er å undersøke hvordan man kan integrere besøksforvaltning som en strategi kommunal planlegging for å ivareta og utvikle tettsteder i distriktene som tar hensyn til lokalsamfunnet.

HVEM ER ANSVARLIG FOR FORSKNINGSPROSJEKTET?

Høgskulen på Vestlandet er ansvarlig for prosjektet.

HVORFOR FÅR DU SPØRSMÅL OM Å DELTA?

Som ansatt i reiselivsnæringen i Andøy kommune får du spørsmål om å delta i studien.

HVA INNEBÆRER DET FOR DEG Å DELTA?

Deltakelse innebærer å delta i et semi-strukturert intervju som gjennomføres etter avtale. I hovedsak er det ønskelig at intervjuene gjennomføres fysisk og/eller som digitale videosamtaler. Intervjuet vil ha en varighet på ca. 45 minutter, og bære preg av en samtale rundt utvalgte tema som «dagens turisme», «utfordringer knyttet til turisme», «tiltak og besøksforvaltning», «promotering av Andenes-Bleik som turistdestinasjon» og «fremtidens Andenes-Bleik». Dette vil fremgå av en intervjuguide som sendes i forkant av intervjuet.

DET ER FRIVILLIG Å DELTA

Det er frivillig å delta i prosjektet. Hvis du velger å delta, kan du når som helst trekke samtykket tilbake uten å oppgi noen grunn. Alle dine personopplysninger vil da bli slettet. Det vil ikke ha noen negative konsekvenser for deg hvis du ikke vil delta eller senere velger å trekke deg.

DITT PERSONVERN – HVORDAN VI OPPBEVARER OG BRUKER DINE OPPLYSNINGER

Informasjonen som brukes i prosjektet skal være anonymisert, og personopplysninger skal dermed ikke inkluderes i oppgaven. Opplysninger som navn, kontaktinformasjon og selskap vil ikke inkluderes i oppgaven. Utvalget vil omtales som «reiselivsnæring».

Opplysningene skal kun brukes til formålene som er beskrevet ovenfor.

HVA SKJER MED OPPLYSNINGENE DINE NÅR VI AVSLUTTER FORSKNINGSPROSJEKTET?

Lyddopptak vil benyttes under intervjuet dersom du gir samtykke til dette. Intervjuet vil anonymiseres fortløpende, og personopplysninger vil slettes når oppgaven er godkjent. Prosjektstutt forventes i juni 2022.

DINE RETTIGHETER

Så lenge du kan identifiseres i datamaterialet, har du rett til:

- innsyn i hvilke personopplysninger som er registrert om deg, og å få utlevert en kopi av opplysningene,
- å få rettet personopplysninger om deg,
- å få slettet personopplysninger om deg, og
- å sende klage til Datatilsynet om behandlingen av dine personopplysninger.

HVA GIR OSS RETT TIL Å BEHANDLE PERSONOPPLYSNINGER OM DEG?

Vi behandler opplysninger om deg basert på ditt samtykke. Som informant vil du være anonym, og informasjonen som du gir gjennom intervju vil anonymiseres.

På oppdrag fra Høgskulen på Vestlandet har NSD – Norsk senter for forskningsdata AS vurdert atbehandlingen av personopplysninger i dette prosjektet er i samsvar med personvernregelverket.

ØNSKER DU Å DELTA I PROSJEKTET?

Dersom du ønsker å delta i prosjektet kan du sende en forespørsel til 594959@stud.hvl.no. Tidspunkt for intervju avtales gjennom e-post.

HVOR KAN JEG FINNE UT MER?

Hvis du har spørsmål til studien, eller ønsker å benytte deg av dine rettigheter, ta kontakt med:Høgskulen på Vestlandet

- Student:
Sara Brattfjell Heggland
594959@stud.hvl.no
- Veileder:
Connie Harriet Kapstad Reksten
Connie.harriet.reksten@hvl.no
55 58 75 72
- Personvernombudet ved Høgskulen på Vestlandet:
Trine Anikken Larsen
trine.anikken.larsen@hvl.no
55 58 76 82

Hvis du har spørsmål knyttet til NSD sin vurdering av prosjektet, kan du ta kontakt med:

- NSD – Norsk senter for forskningsdata AS på epost (personverntjenester@nsd.no) eller påtelefon: 55 58 21 17.

Med vennlig hilsen

Sara Brattfjell Heggland

SAMTYKKEERKLÆRING

Jeg har mottatt og forstått informasjon om prosjektet «*Besøksforvaltning i kommunal planlegging medhensyn til lokalsamfunnet og stedsidentitet*», og har fått anledning til å stille spørsmål. Jeg samtykker til:

D å delta i intervju

D Lydopptak

Jeg samtykker til at mine opplysninger behandles frem til prosjektet er avsluttet

(Signert av prosjektdeltaker, dato)

VIL DU DELTA I FORSKNINGSPROSJEKTET «BESØKSFORVALTNING I KOMMUNAL PLANLEGGING MED HENSYNTIL LOKALSAMFUNNET OG STEDSIDENTITET»?

Dette er et spørsmål til deg som er ansatt i Andøy kommune om å delta i et forskningsprosjekt om hvordan man kan utvikle tettsteder som ivaretar lokalsamfunnet i møte med økt turisme.

Dette er en masteroppgave innen arealforvaltning ved Høgskulen på Vestlandet. I den anledning ønsker jeg å undersøke hvordan besøksforvaltning kan integreres i kommunal planlegging for å ivareta og utvikle lokalsamfunn.

Caseområdet for oppgaven er Andenes-Bleik i Andøy kommune, og det er dermed ønskelig å snakke med den kommunale forvaltningen for å kartlegge dagens situasjon og tanker om fremtidig utvikling.

I dette skrivet gir vi deg informasjon om målene for prosjektet og hva deltakelse vil innebære for deg.

FORMÅL

Formålet med prosjektet er å undersøke hvordan man kan integrere besøksforvaltning som en strategi i kommunal planlegging for å ivareta og utvikle tettsteder i distriktene som tar hensyn til lokalsamfunnet og stedsidentitet.

Som informant vil du bidra med informasjon som er viktig for å kartlegge stedets identitet og karakter slik at dette kan ivaretas i fremtiden.

HVEM ER ANSVARLIG FOR FORSKNINGSPROSJEKTET?

Høgskulen på Vestlandet er ansvarlig for prosjektet.

HVORFOR FÅR DU SPØRSMÅL OM Å DELTA?

Som ansatt i Andøy kommune får du spørsmål om å delta i studien.

HVA INNEBÆRER DET FOR DEG Å DELTA?

Deltakelse innebærer å delta i et semi-strukturert intervju som gjennomføres etter avtale. I hovedsak er det ønskelig at intervjuene gjennomføres fysisk og/eller som digitale videosamtaler. Intervjuet vil ha en varighet på ca. 45 minutter, og bære preg av en samtale rundt utvalgte tema som turisme/besøksforvaltning, landskap/friluftsliv, innbyggerdialog og fremtidens Andenes-Bleik som vil fremgå av en intervjuguide som sendes i forkant av intervjuet.

DET ER FRIVILLIG Å DELTA

Det er frivillig å delta i prosjektet. Hvis du velger å delta, kan du når som helst trekke samtykket tilbake uten å oppgi noen grunn. Alle dine personopplysninger vil da bli slettet. Det vil ikke ha noen negative konsekvenser for deg hvis du ikke vil delta eller senere velger å trekke deg.

DITT PERSONVERN – HVORDAN VI OPPBEVARER OG BRUKER DINE OPPLYSNINGER

Informasjonen som brukes i prosjektet skal være anonymisert, og personopplysninger skal dermed ikke inkluderes i oppgaven. Opplysninger som navn og kontaktinformasjon vil ikke kunne kobles til opplysningene som kommer frem av intervjuene.

Opplysningene skal kun brukes til formålene som er beskrevet ovenfor.

HVA SKJER MED OPPLYSNINGENE DINE NÅR VI AVSLUTTER FORSKNINGSPROSJEKTET?

Lydoptak vil benyttes under intervjuet dersom du gir samtykke til dette. Intervjuet vil anonymiseres fortløpende, og personopplysninger vil slettes når oppgaven er godkjent. Prosjektstutt forventes i juni 2022.

DINE RETTIGHETER

Så lenge du kan identifiseres i datamaterialet, har du rett til:

- innsyn i hvilke personopplysninger som er registrert om deg, og å få utlevert en kopi av opplysningene,
- å få rettet personopplysninger om deg,
- å få slettet personopplysninger om deg, og
- å sende klage til Datatilsynet om behandlingen av dine personopplysninger.

HVA GIR OSS RETT TIL Å BEHANDLE PERSONOPPLYSNINGER OM DEG?

Vi behandler opplysninger om deg basert på ditt samtykke. Som informant vil du være anonym, og informasjonen som du gir gjennom intervju vil anonymiseres.

På oppdrag fra Høgskulen på Vestlandet har NSD – Norsk senter for forskningsdata AS vurdert at behandlingen av personopplysninger i dette prosjektet er i samsvar med personvernregelverket.

ØNSKER DU Å DELTA I PROSJEKTET?

Dersom du ønsker å delta i prosjektet kan du sende en forespørsel til 594959@stud.hvl.no. Tidspunkt for intervju avtales gjennom e-post.

HVOR KAN JEG FINNE UT MER?

Hvis du har spørsmål til studien, eller ønsker å benytte deg av dine rettigheter, ta kontakt med:Høgskulen på Vestlandet

- Student:
Sara Brattfjell Heggland
594959@stud.hvl.no
- Veileder:
Connie Harriet Kapstad Reksten Connie.harriet.reksten@hvl.no
Telefon:
55 58 75 72
- Personvernombudet ved Høgskulen på Vestlandet:
Trine Anikken Larsen
trine.anikken.larsen@hvl.no
55 58 76 82

Hvis du har spørsmål knyttet til NSD sin vurdering av prosjektet, kan du ta kontakt med:

- NSD – Norsk senter for forskningsdata AS på epost (personverntjenester@nsd.no) eller påtelefon: 55 58 21 17.

Med vennlig hilsen

Sara Brattfjell Heggland

SAMTYKKEERKLÆRING

Jeg har mottatt og forstått informasjon om prosjektet «Besøksforvaltning i kommunal planlegging med hensyn til lokalsamfunnet og stedsidentitet», og har fått anledning til å stille spørsmål. Jeg samtykker til:

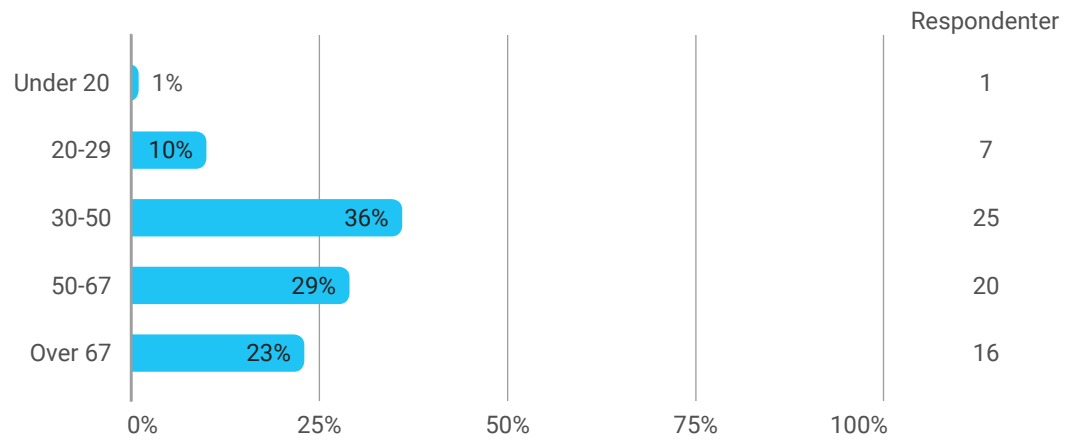
D å delta i intervju

D Lydopptak

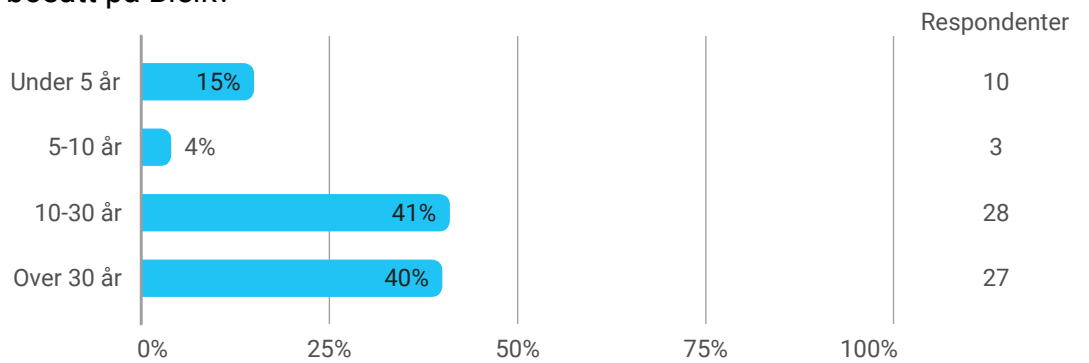
Jeg samtykker til at mine opplysninger behandles frem til prosjektet er avsluttet

(Signert av prosjektdeltaker, dato)

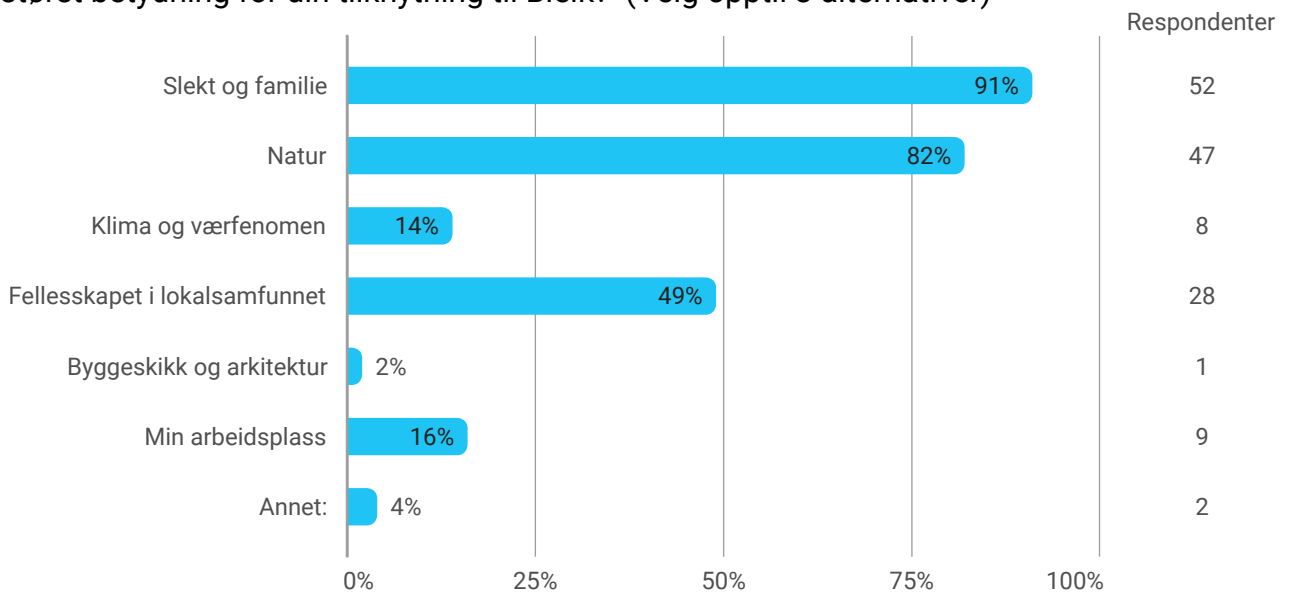
Alder



Hvor lenge har du vært bosatt på Bleik?



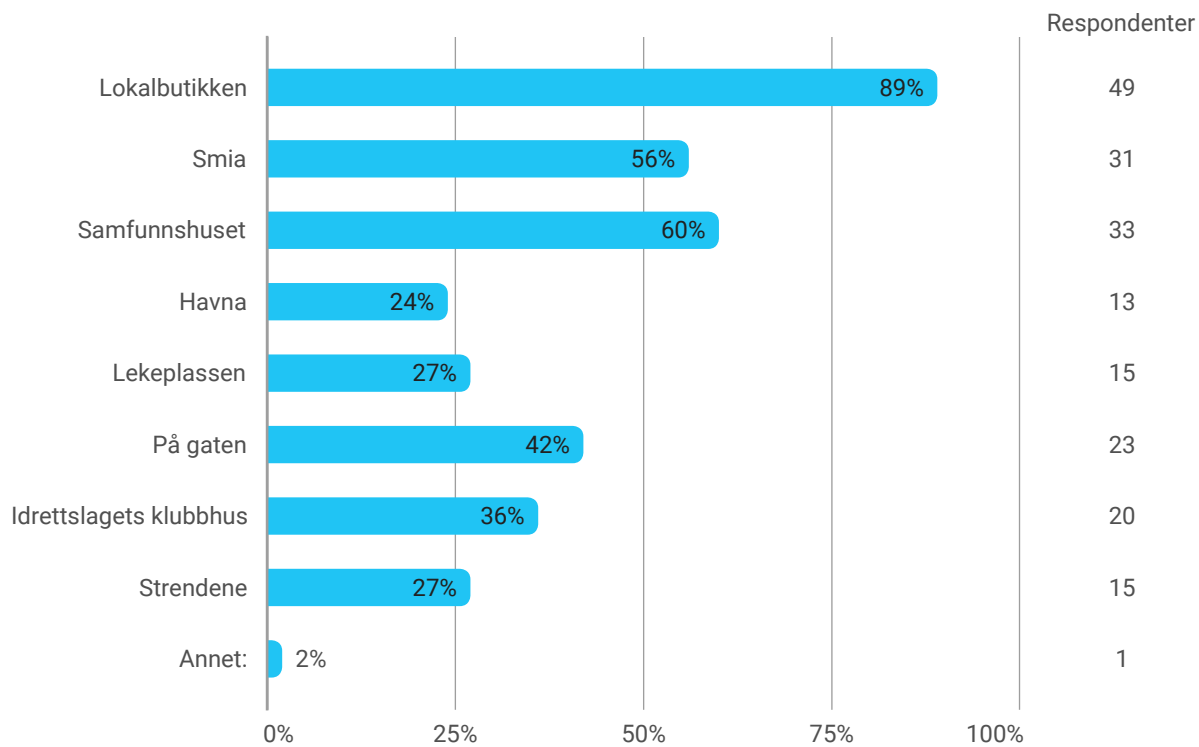
Hva har størst betydning for din tilknytning til Bleik? (Velg opptil 3 alternativer)



Hva har størst betydning for din tilknytning til Bleik? (Velg opptil 3 alternativer) - Annet:

- Venner og omgangskrets
- Tilgang til bolig

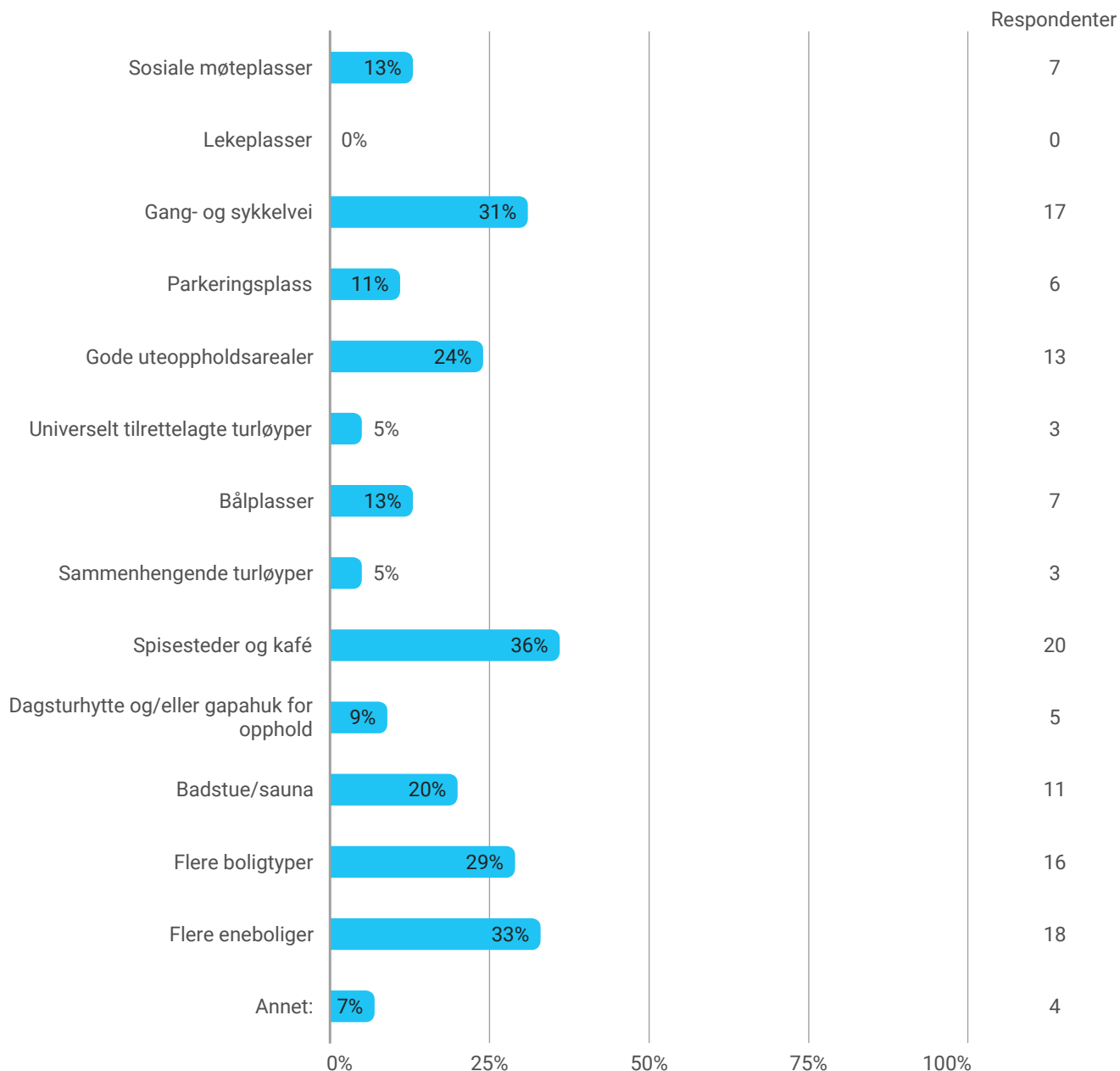
Hvor er viktige møteplasser på Bleik?



Hvor er viktige møteplasser på Bleik? - Annet:

- Turstien

Hvilke funksjoner savner du på Bleik?



Hvilke funksjoner savner du på Bleik? - Annet:

- Ref pkt 5; det var visstnok en plan for en elvpark gjennom gården der det gamle elveleiet er for en del år tilbake. Om denne planen hadde vært gjenopplivet, og ikke minst gjennomført, tror jeg vi kunne fått en fantastisk møteplass på Bleik.
- Tilrettelagte leiligheter for eldre og eldre par
- Savner ingen av alternativene
- Velvilje av folk

Hvordan vil du beskrive Bleik med tre stikkord? - 1.

- koselig
- Inkluderende
- Godt naboskap
- Trivelig
- Naturskjønn
- Alle kjenner alle
- Vakkert
- Sterk jantelov
- Positive folk
- Vakkert
- Vakkert
- Vakkert
- Fin natur

- Natur
- Gjestmildt
- Samlende
- Menneskene
- Idyllisk
- Trivelig plass
- Tett, alle kjenner alle, koselig bebyggelse
- H
- Fint.
- godt å bo
- Stille
- Fantastisk natur
- Inkluderende
- Helt jævla magisk
- Trivelig
- Nært
- gjestfritt
- Fin natur
- Fint
- Inkluderende
- Vakkert
- Idyllisk
- fin natur
- Vakker natur
- Urbant
- Hjem
- Natur
- Litt kjedelig
- Vakkert
- Flott natur
- Rolig
- Hyggelig

Hvordan vil du beskrive Bleik med tre stikkord? - 2.

- vill
- Dugnadsånd
- Fin natur
- Naturskjønn
- Inkluderende
- Samhold
- Dugnad
- Utviklingsfientlig
- Vakker natur
- Natur
- Hjemsted
- Intimt
- Koselib
- Sosialt
- Naturopplevelser
- Inkluderende
- Inkluderende
- Naturvennlig
- Kaia, moloen, lekeplassen
- T
- Koselig
- gode turmuligheter

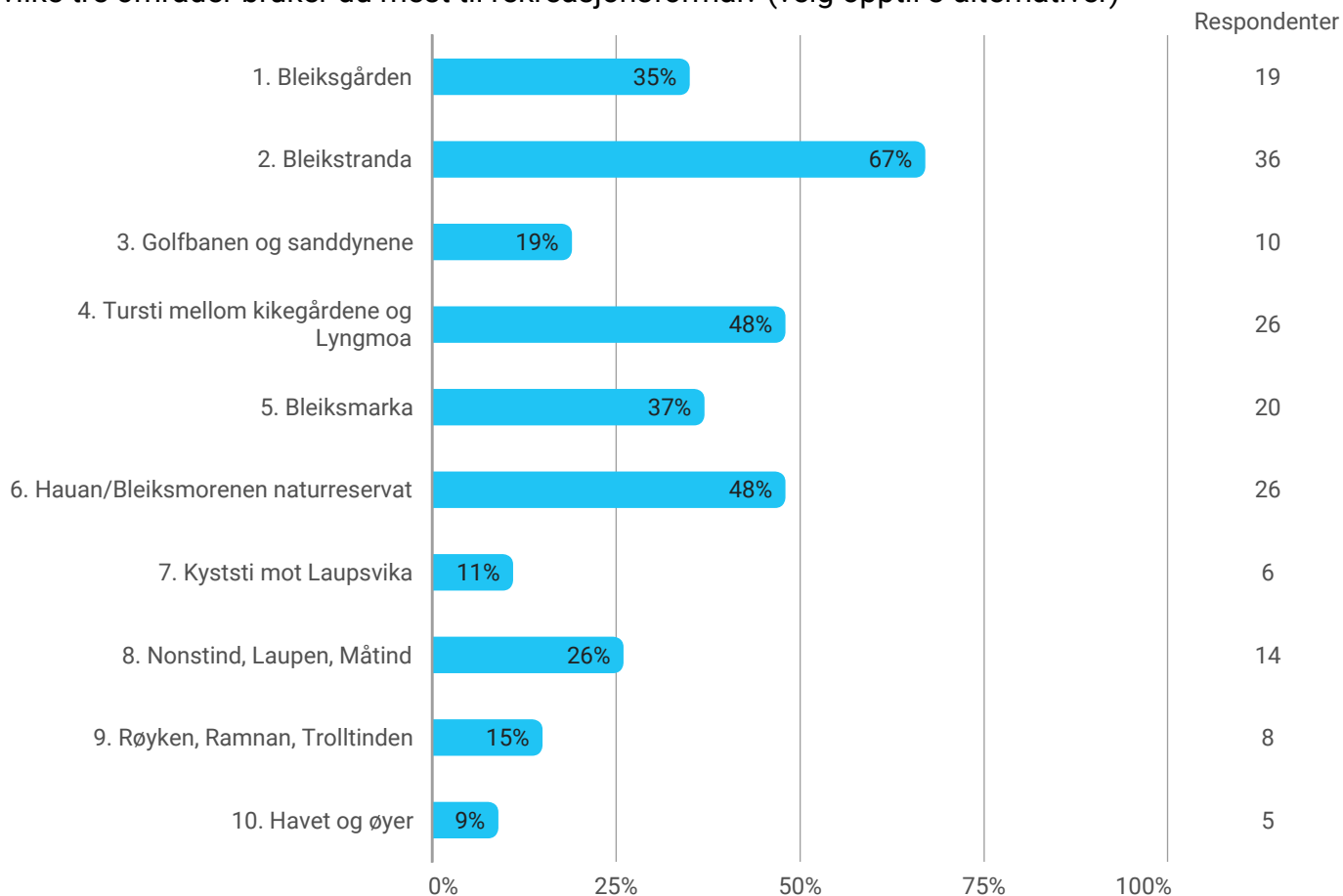
- Barnevennlig
- Sterkt samhold
- Felleskap
- Potensiale
- Trygt
- vakker natur
- Gjestfritt
- Rolig
- Dugnadsånd
- Samhold
- Friskt
- utkant
- Idyllisk
- Hyggelig
- Fellesskap
- Vennskap
- Fin natur
- Trygt
- Flott folk
- Naturopplevelse
- Imøtekomme

Hvordan vil du beskrive Bleik med tre stikkord? - 3.

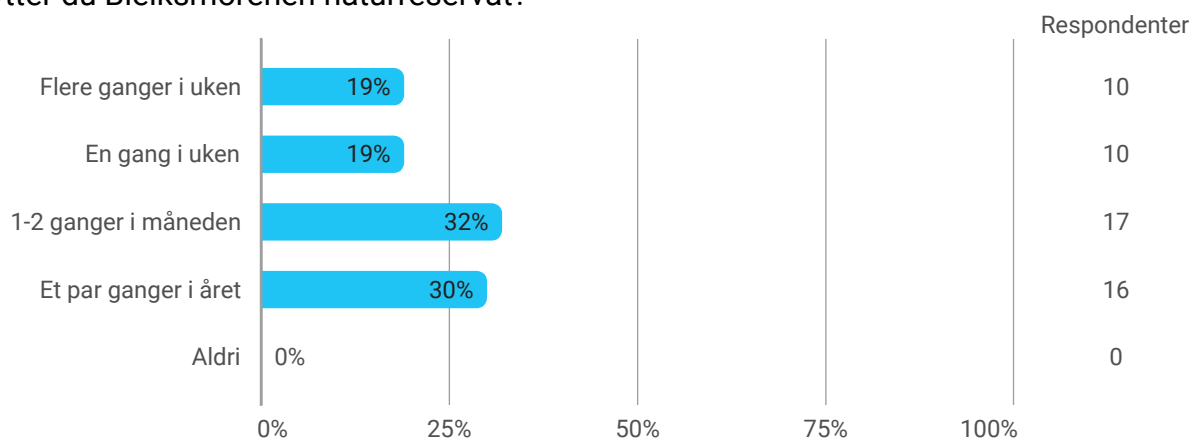
- Karibik
- Koselig
- Godt oppvekstmiljø
- Interessant
- Strandliv
- Fin natur
- Natur
- Fantastisk plass
- Godt fellesskap
- Frihet
- Allsidig
- Sau i gatene
- Rolig
- Engasjement
- Trygt
- Flott natur
- Samhold
- Vennlig
- Foreningsliv, skolen, unge innbyggere
- R
- Stranda
- dårlig vær
- Trygg
- Norges fineste strand
- Dugnad
- Samhold trivsel lykke
- Unikt
- Vakkert
- værhardt
- Verdensnavle
- Folkelig
- Tett bebyggelse
- Intimt

- fersk fisk få lett å få tak i
- Ensomt
- Viljesterk
- Naturskatt
- Trygt
- Vindfullt
- Trivelig
- Godt miljø
- Splittelse
- Rolig

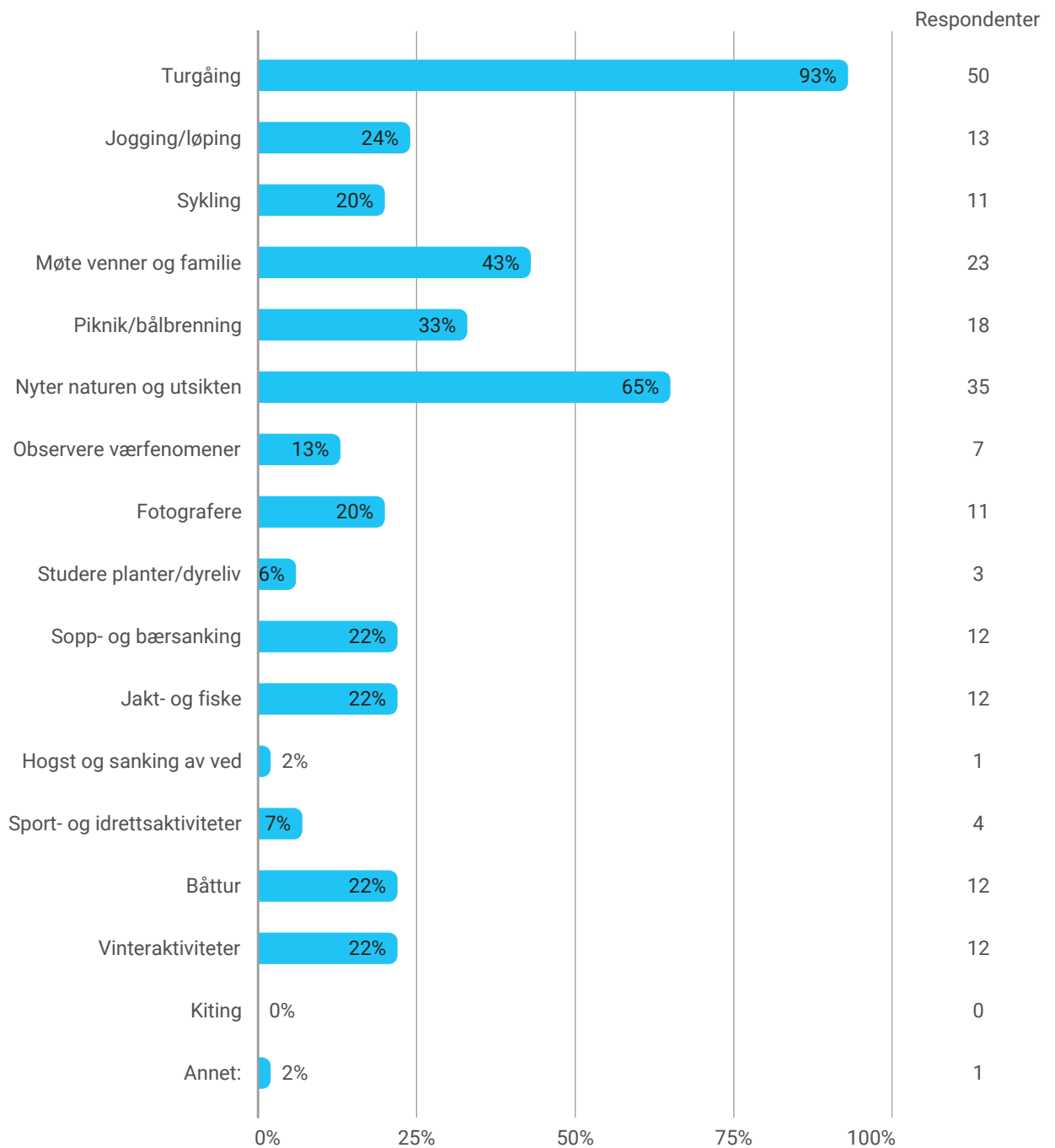
Hvilke tre områder bruker du mest til rekreasjonsformål? (velg opptil 3 alternativer)



Hvor ofte benytter du Bleiksmorenen naturreservat?



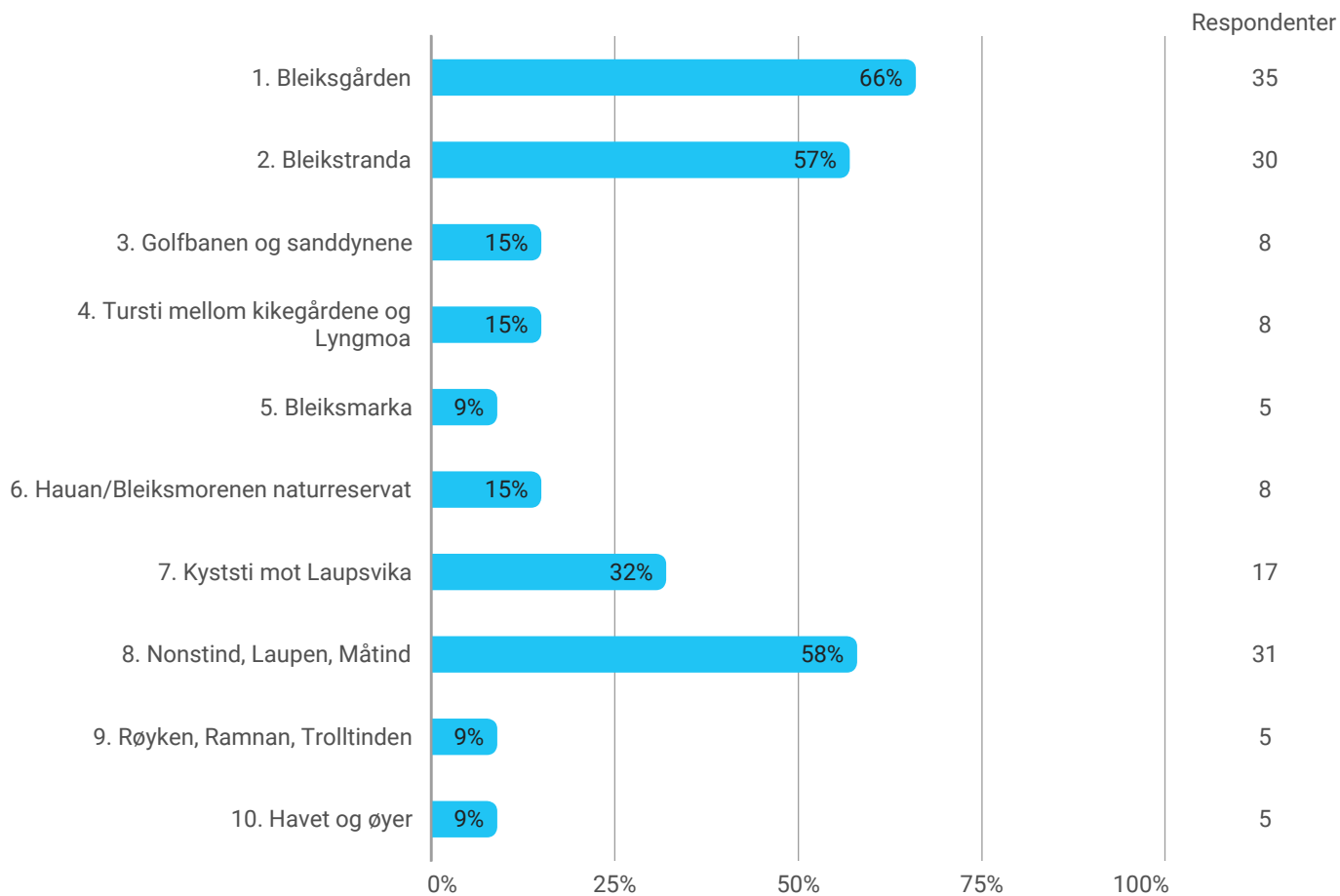
Hvilke fem aktiviteter liker du å gjøre i naturen? (Velg opptil 5 alternativer)



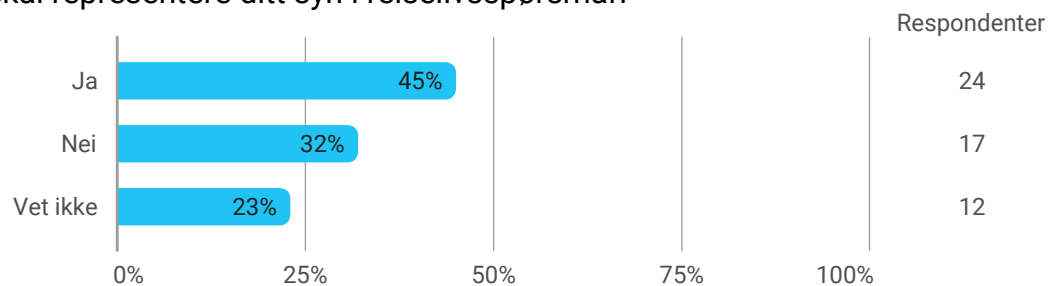
Hvilke fem aktiviteter liker du å gjøre i naturen? (Velg opptil 5 alternativer) - Annet:

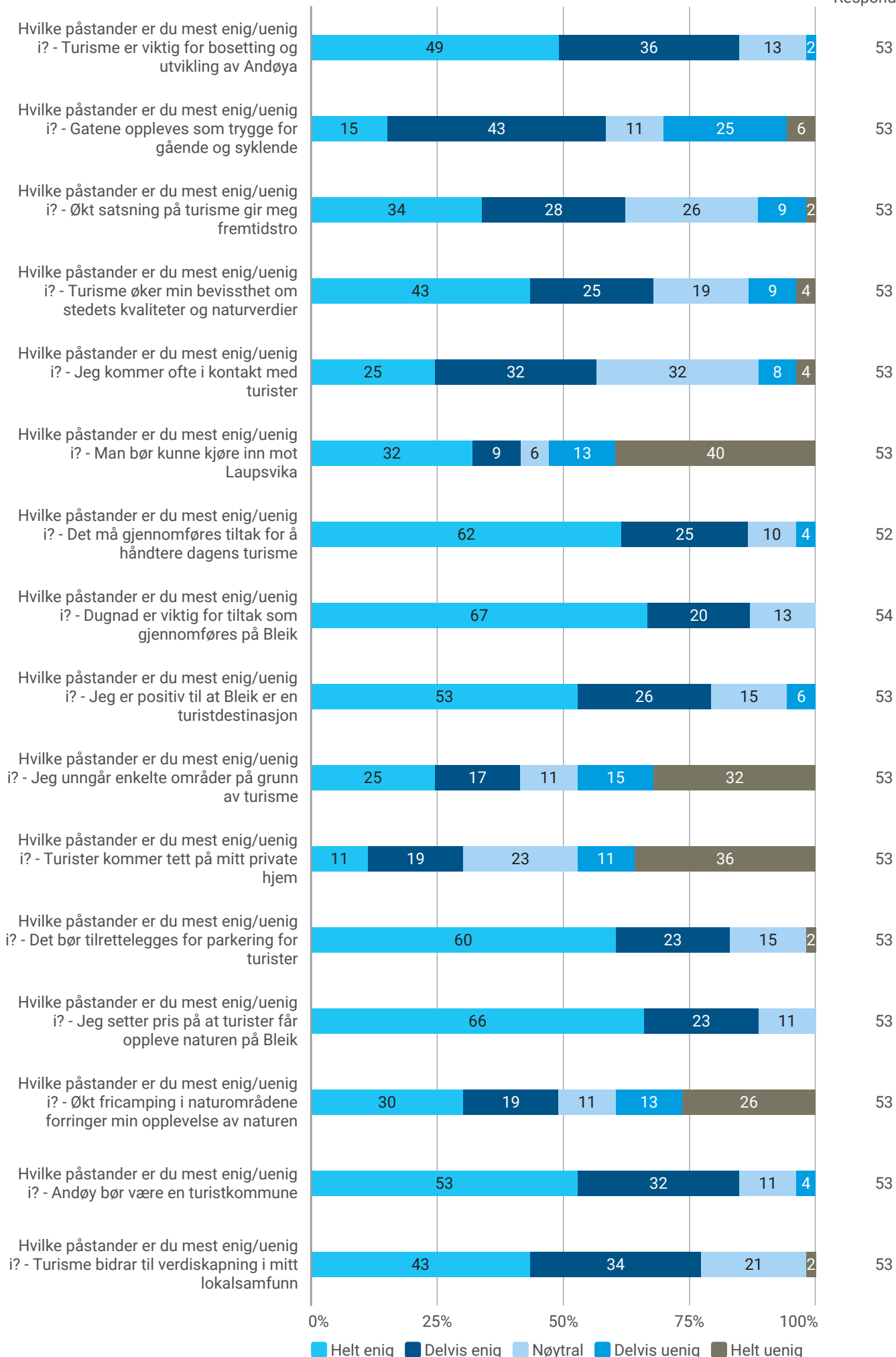
- biltur til Solsvatnet

Hvor observerer du flest turister? (Velg opptil 3 alternativer)



Ønsker du at Bleiks Vel skal representere ditt syn i reiselivsspørsmål?

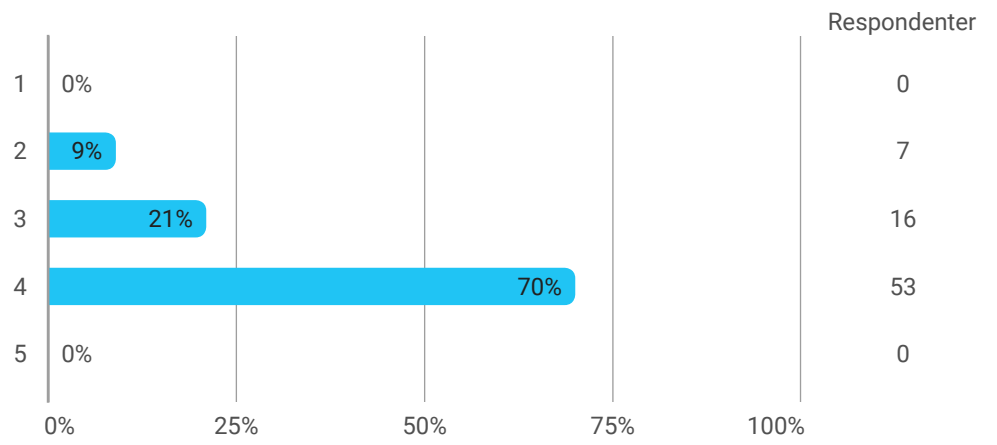


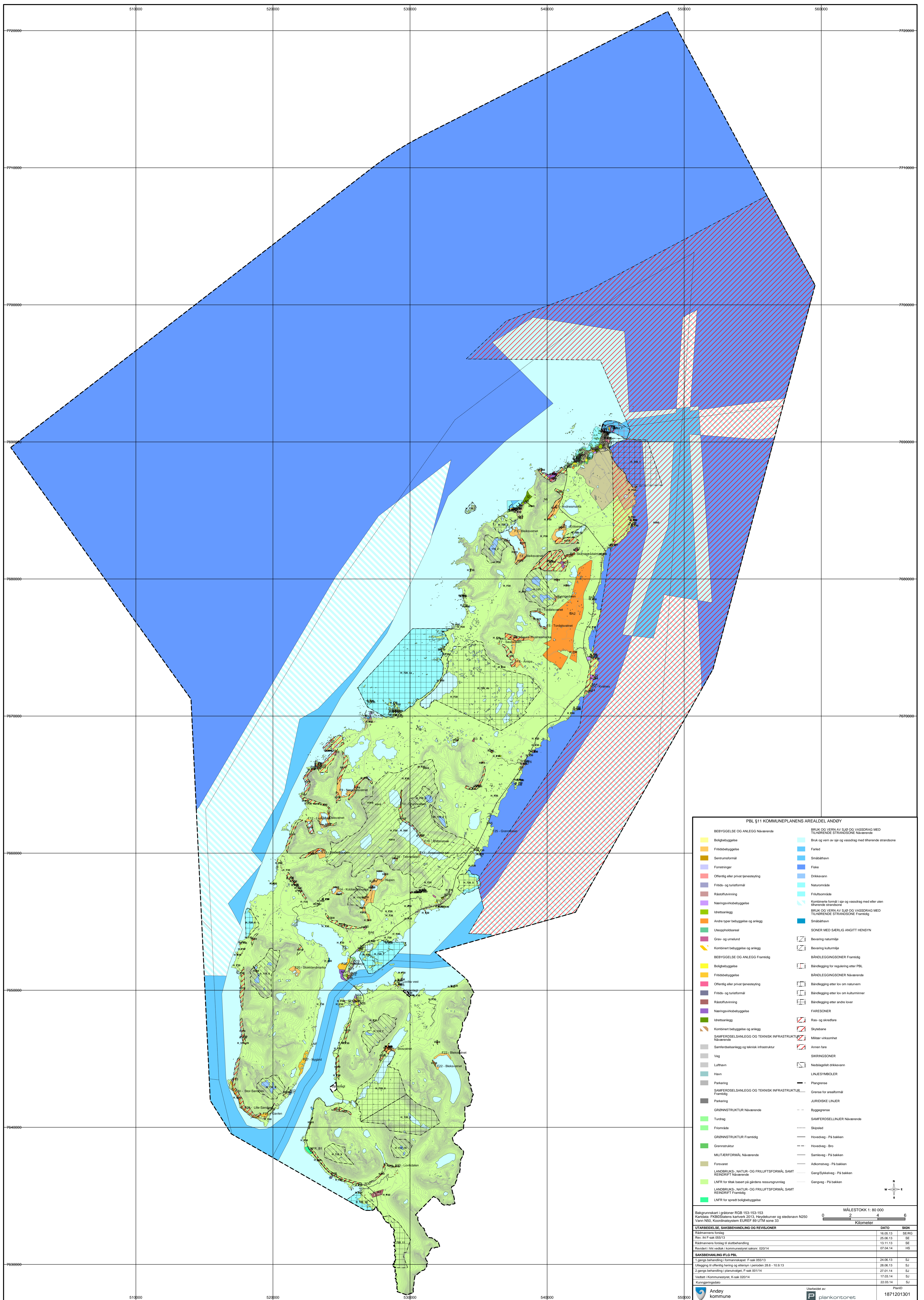


0% 25% 50% 75% 100%

■ Helt enig ■ Delvis enig ■ Nøytral ■ Delvis uenig ■ Helt uenig

email
statoverall





PBL §11 KOMMUNEPLANENS AREALDELANDØY

BEBYGGELSE OG ANLEGG NÅVÆRENDE

- Boligbebyggelse
- Fritidsbebyggelse
- Serumformål
- Fornemringer
- Offentlig eller privat tjenesteyting
- Fritids- og turformål
- Råstoffvinning
- Næringsvirksomhetsbebyggelse
- Idrettsanlegg
- Andre typer bebyggelse og anlegg
- Utsepplokkareal
- Grav- og urneland
- Kombinert bebyggelse og anlegg

BEBYGGELSE OG ANLEGG FRAMTIDIG

- Boligbebyggelse
- Fritidsbebyggelse
- Offentlig eller privat tjenesteyting
- Fritids- og turformål
- Råstoffvinning
- Næringsvirksomhetsbebyggelse
- Idrettsanlegg
- Kombinert bebyggelse og anlegg

SAMFERDSELSANLEGG OG TEKNISK INFRASTRUKTUR NÅVÆRENDE

- Samferdselsanlegg og teknisk infrastruktur
- Veg
- Lufthavn
- Havn
- Parkerings

SAMFERDSELSANLEGG OG TEKNISK INFRASTRUKTUR FRAMTIDIG

- Parkerings

GRØNNSTRUKTUR NÅVÆRENDE

- Tursti
- Fronnede

GRØNNSTRUKTUR FRAMTIDIG

- Grønnstruktur

MILTJERFORMÅL NÅVÆRENDE

- Fornemring

LANDBRUKS-, NATUR- OG FRILUFTSFØRML SAMT RENDRIFT NÅVÆRENDE

- LNFR for tilknytning til jordbruksressursgrunnlag
- LANDBRUKS-, NATUR- OG FRILUFTSFØRML SAMT RENDRIFT FRAMTIDIG
- LNFR for språk boligbebyggelse

BRUK OG VERN AV Sjø OG VASSDRAG MED TILHØRENDE STRANDSONE NÅVÆRENDE

- Brak og vern av sjø og vassdrag med tilhørende strandsoner
- Farted
- Småbåthavn
- Fiske
- Drakkvann
- Naturområde
- Friluftsområde
- Kommunens formål i sjø og vassdrag med eller uten tilhørende strandsoner

BRUK OG VERN AV Sjø OG VASSDRAG MED TILHØRENDE STRANDSONE FRAMTIDIG

- Småbåthavn

SONER MED SÆRLIG ANGITT HENSYN

- Bevaring naturmiljø
- Bevaring kulturmiljø

BÅNDELINGSSONER FRAMTIDIG

- Båndlegging for regulering etter PBL
- BÅNDELINGSSONER NÅVÆRENDE
- Båndlegging etter lov om naturvern
- Båndlegging etter lov om kulturmiljøer
- Båndlegging etter andre lover

FARESONER

- Ras- og sikrefare
- Skyebane
- Miljørisikofare
- Annen fare

SIKRINGSSONER

- Nedlagte drakkvann

LINEEYMBOLER

- Plangrens
- Grense for arealformål
- JURIDISKE LINJER
- Byggelinje
- SAMFERDSELINJER NÅVÆRENDE
- Skipsteid
- Hovedveg - På bakken
- Hovedveg - I sjø
- Samlingsveg - På bakken
- Adkomstveg - På bakken
- Gang/Sykkelveg - På bakken
- Gangveg - På bakken

MÅLSTOKK 1: 80 000

0 2 4 6
Kilometer

UTARBEIDELSE, SAKSBEHANDLING OG REVISJONER

| UTARBEIDELSE, SAKSBEHANDLING OG REVISJONER | DATE | SIGN |
|--|----------|-------|
| Rådmannens forslag | 16.05.13 | SE/RC |
| Rev. av Fors. 06/13 | 26.06.13 | SE |
| Rådmannens forslag til sluttbehandling | 13.11.13 | SE |
| Revidert i iht vedtak i kommunestyret saknr. 02/14 | 07.04.14 | HS |

SAKSBEHANDLING I/LG PBL

| SAKSBEHANDLING I/LG PBL | DATE | SIGN |
|--|----------|------|
| 1 gangs behandling i kommunestyret, F sak 05/13 | 24.06.13 | SJ |
| Utløpning til offentlig høring og ettersyn i perioden 28.6 - 10.8.13 | 28.06.13 | SJ |
| 2 gangs behandling i planutvalget, F sak 01/14 | 27.01.14 | SJ |
| Vedtatt i Kommunestyret, K sak 02/14 | 17.03.14 | SJ |
| Kursvarevare | 22.03.14 | SJ |

Utarbeidet av:
Andøy kommune plankontoret
1871201301

NSD NORSK SENTER FOR FORSKNINGSDATA

Vurdering

Referansenummer

549993

Prosjekttittel

Besøksforvaltning i kommunal planlegging med hensyn til stedsidentitet og lokalsamfunn i distriktene

Behandlingsansvarlig institusjon

Høgskulen på Vestlandet / Fakultet for ingeniør- og naturvitenskap / Institutt for byggfag

Prosjektansvarlig (vitenskapelig ansatt/veileder eller stipendiat)

Connie Harriet Kapstad Reksten, connie.harriet.reksten@hvl.no, tlf: 55587572

Type prosjekt

Studentprosjekt, masterstudium

Kontaktinformasjon, student

Sara Brattfjell Heggland, 594959@stud.hvl.no, tlf: 93886690

Prosjektperiode

05.01.2022 - 30.06.2022

Vurdering (2)

09.02.2022 - Vurdert

Vi viser til endring registrert 09.02.2022. Vi kan ikke se at endringene i meldeskjemaet eller vedlegg har innvirkning på vår vurdering av hvordan personopplysninger behandles i prosjektet.

I dialogmeldinger fremgår det at det skal gjennomføres en anonym spørreundersøkelse hvor det ikke innhentes direkte eller indirekte personopplysninger.

OPPFØLGING AV PROSJEKTET

Vi vil følge opp ved planlagt avslutning for å avklare om behandlingen av personopplysningene er avsluttet.

Kontaktperson: Sturla Herfindal

Lykke til videre med prosjektet!

28.01.2022 - Vurdert

Det er vår vurdering at behandlingen av personopplysninger i prosjektet vil være i samsvar med

personvernlovgivningen så fremt den gjennomføres i tråd med det som er dokumentert i meldeskjemaet med vedlegg 28.01.2022, samt i meldingsdialogen mellom innmelder og Personverntjenesten. Behandlingen kan starte.

TYPE OPPLYSNINGER OG VARIGHET

Prosjektet vil behandle alminnelige kategorier av personopplysninger frem til 30.06.2022.

LOVLIG GRUNNLAG

Prosjektet vil innhente samtykke fra de registrerte til behandlingen av personopplysninger. Vår vurdering er at prosjektet legger opp til et samtykke i samsvar med kravene i art. 4 og 7, ved at det er en frivillig, spesifikk, informert og utvetydig bekreftelse som kan dokumenteres, og som den registrerte kan trekke tilbake. Lovlig grunnlag for behandlingen vil dermed være den registrertes samtykke, jf. personvernforordningen art. 6 nr. 1 bokstav a.

PERSONVERNPRINSIPPER

Vi vurderer at den planlagte behandlingen av personopplysninger vil følge prinsippene i personvernforordningen om:

- lovlighet, rettferdighet og åpenhet (art. 5.1 a), ved at de registrerte får tilfredsstillende informasjon om og samtykker til behandlingen
- formålsbegrensning (art. 5.1 b), ved at personopplysninger samles inn for spesifikke, uttrykkelig angitte og berettigede formål, og ikke viderebehandles til nye uforenlige formål
- dataminimering (art. 5.1 c), ved at det kun behandles opplysninger som er adekvate, relevante og nødvendige for formålet med prosjektet
- lagringsbegrensning (art. 5.1 e), ved at personopplysningene ikke lagres lengre enn nødvendig for å oppfylle formålet

DE REGISTRERTES RETTIGHETER

Vi vurderer at informasjonen om behandlingen som de registrerte vil motta oppfyller lovens krav til form og innhold, jf. art. 12.1 og art. 13.

Så lenge de registrerte kan identifiseres i datamaterialet vil de ha følgende rettigheter: innsyn (art. 15), retting (art. 16), sletting (art. 17), begrensning (art. 18) og dataportabilitet (art. 20).

Vi minner om at hvis en registrert tar kontakt om sine rettigheter, har behandlingsansvarlig institusjon plikt til å svare innen en måned.

FØLG DIN INSTITUSJONS RETNINGSLINJER

Vi legger til grunn at behandlingen oppfyller kravene i personvernforordningen om riktighet (art. 5.1 d), integritet og konfidensialitet (art. 5.1. f) og sikkerhet (art. 32).

Ved bruk av databehandler (spørreskjemaleverandør, skylagring eller videosamtale) må behandlingen oppfylle kravene til bruk av databehandler, jf. art 28 og 29. Bruk leverandører som din institusjon har avtale med.

For å forsikre dere om at kravene oppfylles, må dere følge interne retningslinjer og eventuelt rådføre dere med behandlingsansvarlig institusjon.

MELD VESENTLIGE ENDRINGER

Dersom det skjer vesentlige endringer i behandlingen av personopplysninger, kan det være nødvendig å melde dette til oss ved å oppdatere meldeskjemaet. Før du melder inn en endring, oppfordrer vi deg til å lese om hvilke type endringer det er nødvendig å melde: <https://www.nsd.no/personverntjenester/fylle-ut-meldeskjema-for-personopplysninger/melde-endringer-i-meldeskjema> Du må vente på svar fra oss før endringen gjennomføres.

OPPFØLGING AV PROSJEKTET

Vi vil følge opp ved planlagt avslutning for å avklare om behandlingen av personopplysningene er avsluttet.

Kontaktperson hos oss: Sturla Herfindal

Lykke til med prosjektet!



Bleikmorenen og Bleiksøya naturreservater

Fuglefjell og morenelandskap

Bird cliffs and moraine landscapes

Bleiksøya er en viktig hekkeplass for sjøfugl. Bleikmorenen er et spesielt landskap formet av isbreer.

Bleiksøya is an important breeding ground for seabirds. Bleikmorenen is a special landscape shaped by glaciers.

Morener er løsmasser som er fraktet og avsatt av isbreer. Den haugete formen på Bleiksmorenen er et såkalt dødislandskap. Det betyr at rester av breis gradvis har smeltet bort uten at breen har beveget seg. Bleikmorenen er et viktig område for friluftsliv, og det går flere stier gjennom naturreservatet.

På fuglefjellet på Bleiksøya hekker lunde og krykkje, og flere andre sjøfugler. 15. april – 31. juli er det ferdselsforbud på øya slik at fuglene skal få hekke i fred. Sjøfuglene benytter havet under både jakt og hvile. De blir stresset av båter i stor fart. Det hjelper hvis du senker farten og holder god avstand fra hekkeplassene og flokker med fugl på havet.

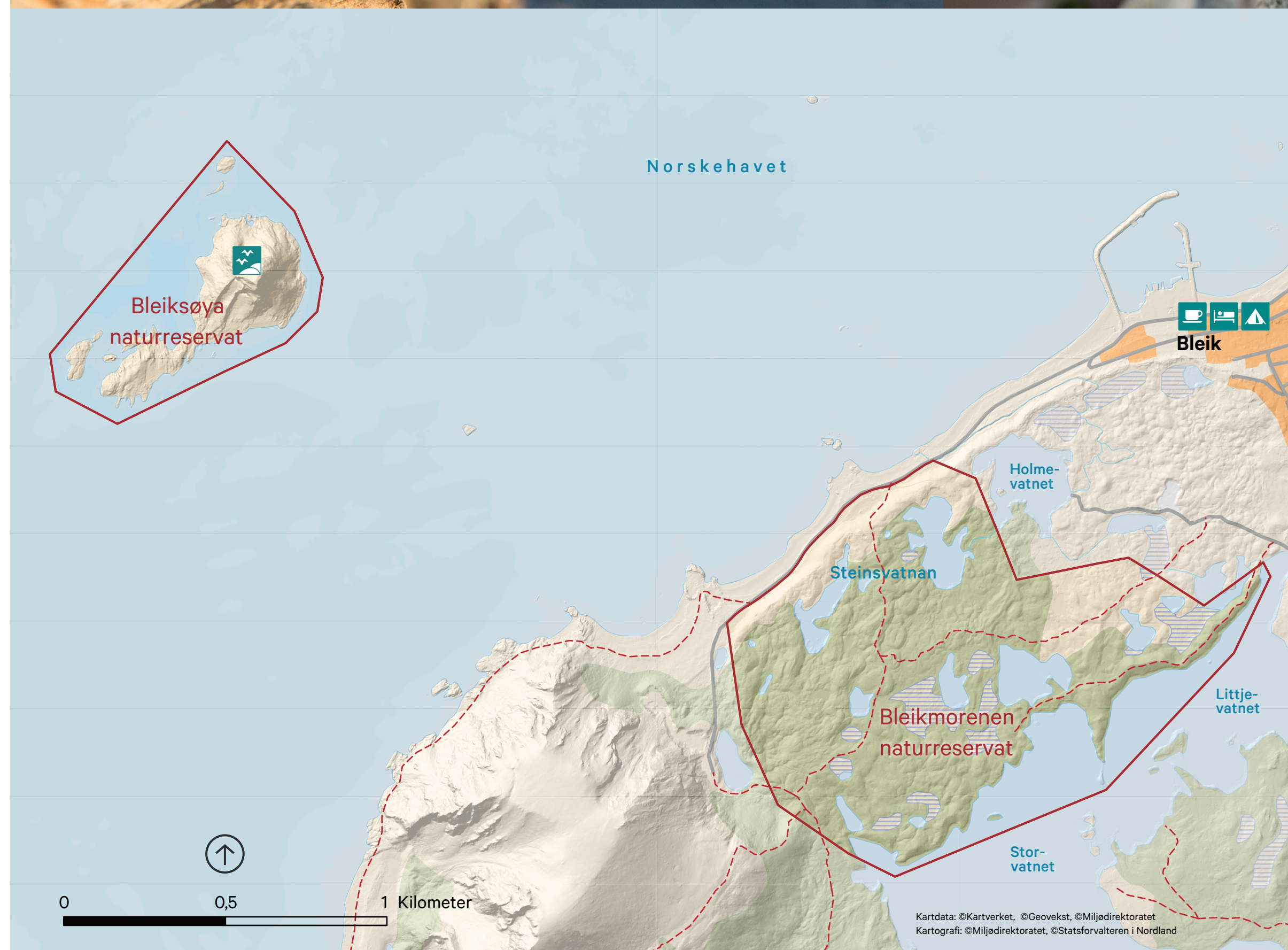
Moraines are debris of rocks and gravel that has been carried along and deposited by glaciers. The hilly topography of Bleiksmorenen is a so-called dead-ice landscape. This means that the remnants of glacial ice have gradually melted away without the glacier moving. Bleikmorenen is an important area for outdoor activities, and there are several trails running through the nature reserve.

Atlantic puffins, black-legged kittiwakes and several other seabirds nest on the Bleiksøya bird cliff. No one is allowed to visit the island from 15 April to 31 July so that the birds can nest in peace. The seabirds utilize the sea to find food and also to rest. Boats traveling at high speed can stress the birds. It helps if you slow down and keep a good distance from the nesting sites and flocks of birds that are out at sea.





Lunde, Atlantic puffin (*Fratercula arctica*).
Foto: Kim Abel, Naturarkivet.no



Alke, Razorbill (*Alca torda*).
Foto: Kim Abel, Naturarkivet.no



Kartinformasjon Map info

-  Enkel servering
Refreshments
-  Overnatting
Accommodation
-  Tilrettelagt camping
Camping facilities
-  Hekkekoloni
Breeding colony