

Tegn nr.	Tegningstittel	Tegningsdato	Merknader
----------	----------------	--------------	-----------

A001	Tegningsliste	05.05.2020	
------	---------------	------------	--

VEG

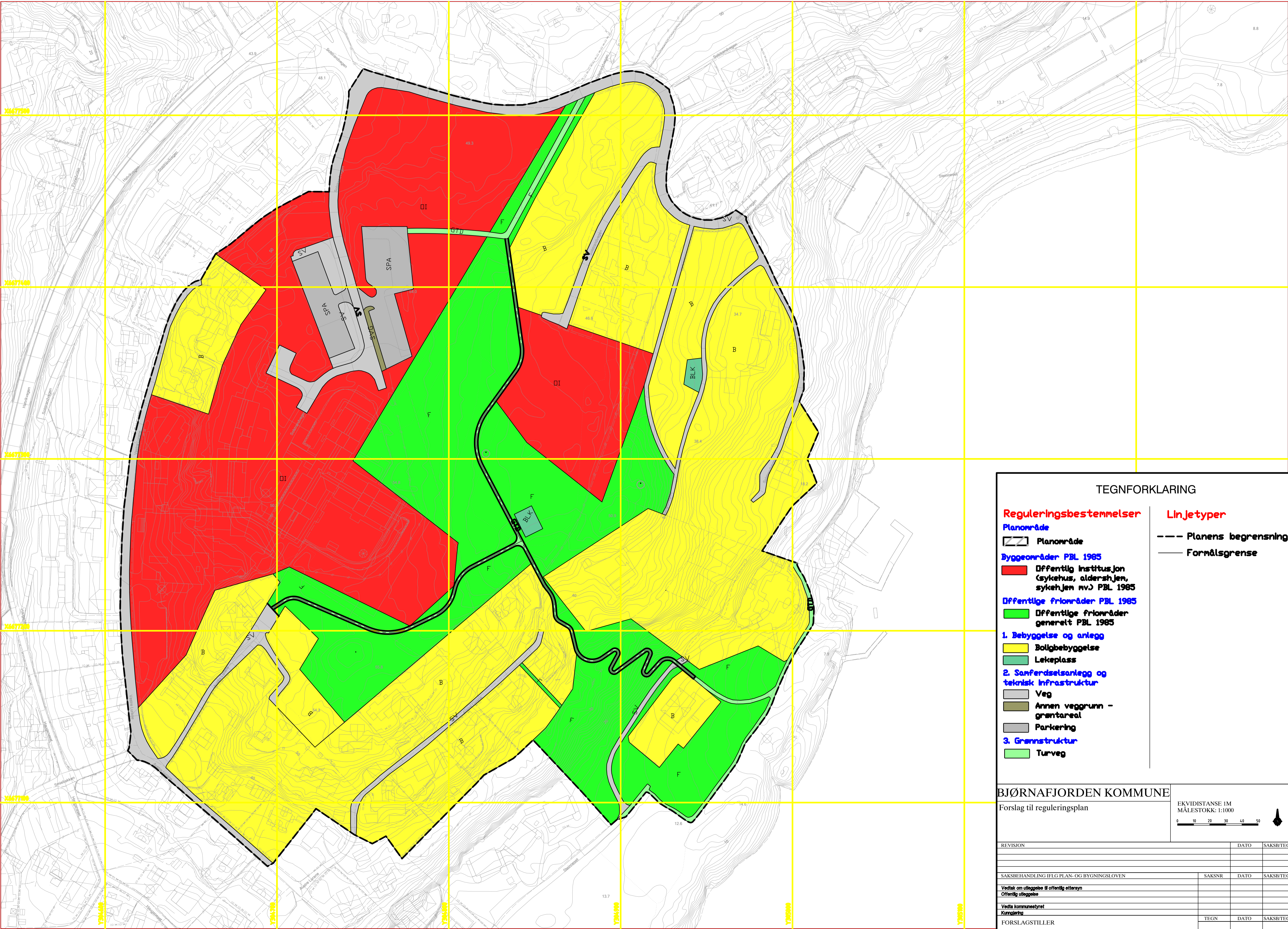
B-tegninger			
TB001	Oversiktstegning, Turvei		Turvei

C-tegninger			
TC001	Arealplan	22.04.2020	
TC002	Plantegning, Turvei	29.04.2020	
TC003	Profiltegning, Vei 1	29.04.2020	
TC004	Profiltegning, Vei 2	29.04.2020	

U-tegninger			
TU001	Tverrprofiler	29.04.2020	Vei 1
TU002	Tverrprofiler	29.04.2020	Vei 1
TU003	Tverrprofiler	29.04.2020	Vei 1
TU004	Tverrprofiler	29.04.2020	Vei 1
TU005	Tverrprofiler	29.04.2020	Vei 1
TU006	Tverrprofiler	29.04.2020	Vei 1
TU007	Tverrprofiler	29.04.2020	Vei 1
TU008	Tverrprofiler	29.04.2020	Vei 2
TU009	Tverrprofiler	29.04.2020	Vei 2
TU010	Tverrprofiler	29.04.2020	Vei 2
TU011	Tverrprofiler	29.04.2020	Vei 2

VA

B-tegning			
GH001	Plantegning, VA	04.05.2020	VA



TEGNFORKLARING

Reguleringsbestemmelser

- Planområde**
- Planområde
- Byggeområder PBL 1985**
- Offentlig institusjon (sykehus, aldershjem, sykehjem mv.) PBL 1985
- Offentlige friområder PBL 1985**
- Offentlige friområder generelt PBL 1985
- 1. Bebyggelse og anlegg**
- Boligbebyggelse
- Lekeplass
- 2. Samferdselsanlegg og teknisk infrastruktur**
- Veg
- Annen veggrunn - grøntareal
- Parkering
- 3. Grønnstruktur**
- Turveg

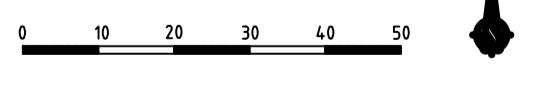
Linjetyper

- Planens begrensning
- Formålsgrense

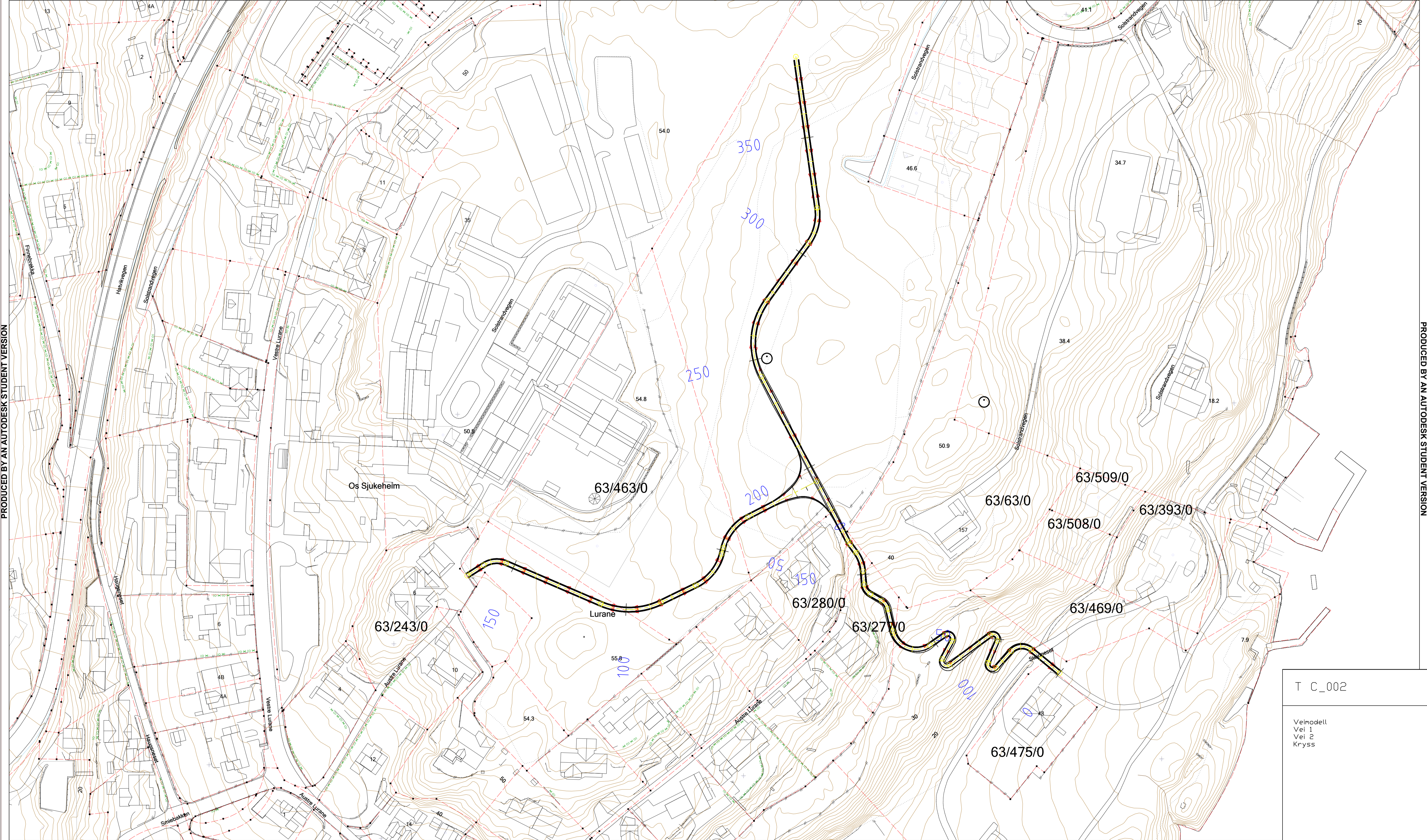
BJØRNAFJORDEN KOMMUNE

Forslag til reguleringsplan

EKVIDISTANSE 1M
MÅLESTOKK: 1:1000



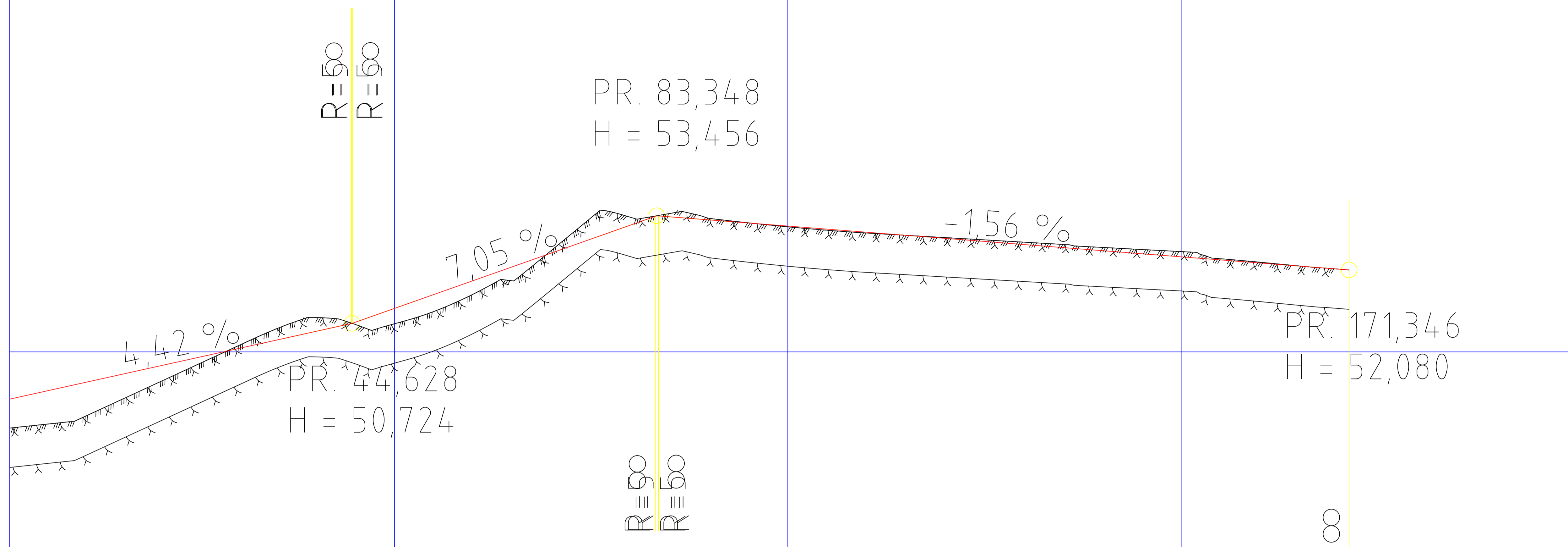
REVISJON	DATE	SAKS/TEGN
SAKSBEHANDLING IFLG PLAN- OG BYGNINGSLOVEN	SAKSNR	DATE
Vedtatt om utleggelse til offentlig ettersyn		
Offentlig utleggelse		
Vedtatt kommunestyret		
Kunngjøring		
FORSLAGSTILLER	TEGN	DATE
		SAKS/TEGN



T C_002
Veimodell
Vei 1
Vei 2
Kryss

H.O.H.

50



PROFIL NR. 1,1

50

100

150

R=∞

200,1

HOR.KURV.

R=∞

R=-20

R=∞ R=20

R=∞

R=30

R=∞

R=-10

R=∞

BREDDEUTV.

TVERRFALL

H.kj.b.

V.kj.b.k.

5,0%

PROFIL H.

TERRENG H.

OVERBYGN.T.

48,80	48,30	49,22	49,64	50,08	50,52	50,71	51,10	51,46	51,81	52,51	53,42	53,22	53,39	53,35	53,18	53,20	53,02	53,04	52,90	52,88	52,79	52,73	52,65	52,57	52,55	52,41	52,26	52,10	52,08
47CM	37CM	47CM	37CM																										

T_C_004

Lengdeprofil
Vei 2



T U_ 001

Vei 1



T U_002

Vei 1



T U_003

Vei 1




T U_004

Vei 1



T U_005

Vei 1




T U_006

Vei 1



T U_007

Vei 1




T U_008

Vei 2



T U_009

Vei 2



■ Fjell 1	1,32 m ²
■ Bærelag 1	0,29 m ²
■ Bærelag 2	0,31 m ²
■ Filter-/Frostsikringslag	0,00 m ²
■ Slitelag	0,13 m ²

■ Fjell 1	0,83 m ²
■ Bærelag 1	0,29 m ²
■ Bærelag 2	0,31 m ²
■ Filter-/Frostsikringslag	0,00 m ²
■ Slitelag	0,13 m ²

■ Fjell 1	0,96 m ²
■ Bærelag 1	0,29 m ²
■ Bærelag 2	0,31 m ²
■ Filter-/Frostsikringslag	0,00 m ²
■ Slitelag	0,13 m ²


■ Fjell 1	0,81 m ²
■ Bærelag 1	0,29 m ²
■ Bærelag 2	0,31 m ²
■ Filter-/Frostsikringslag	0,00 m ²
■ Slitelag	0,13 m ²

■ Fjell 1	0,88 m ²
■ Bærelag 1	0,29 m ²
■ Bærelag 2	0,31 m ²
■ Filter-/Frostsikringslag	0,00 m ²
■ Slitelag	0,13 m ²

■ Fjell 1	0,83 m ²
■ Bærelag 1	0,29 m ²
■ Bærelag 2	0,31 m ²
■ Filter-/Frostsikringslag	0,00 m ²
■ Slitelag	0,13 m ²

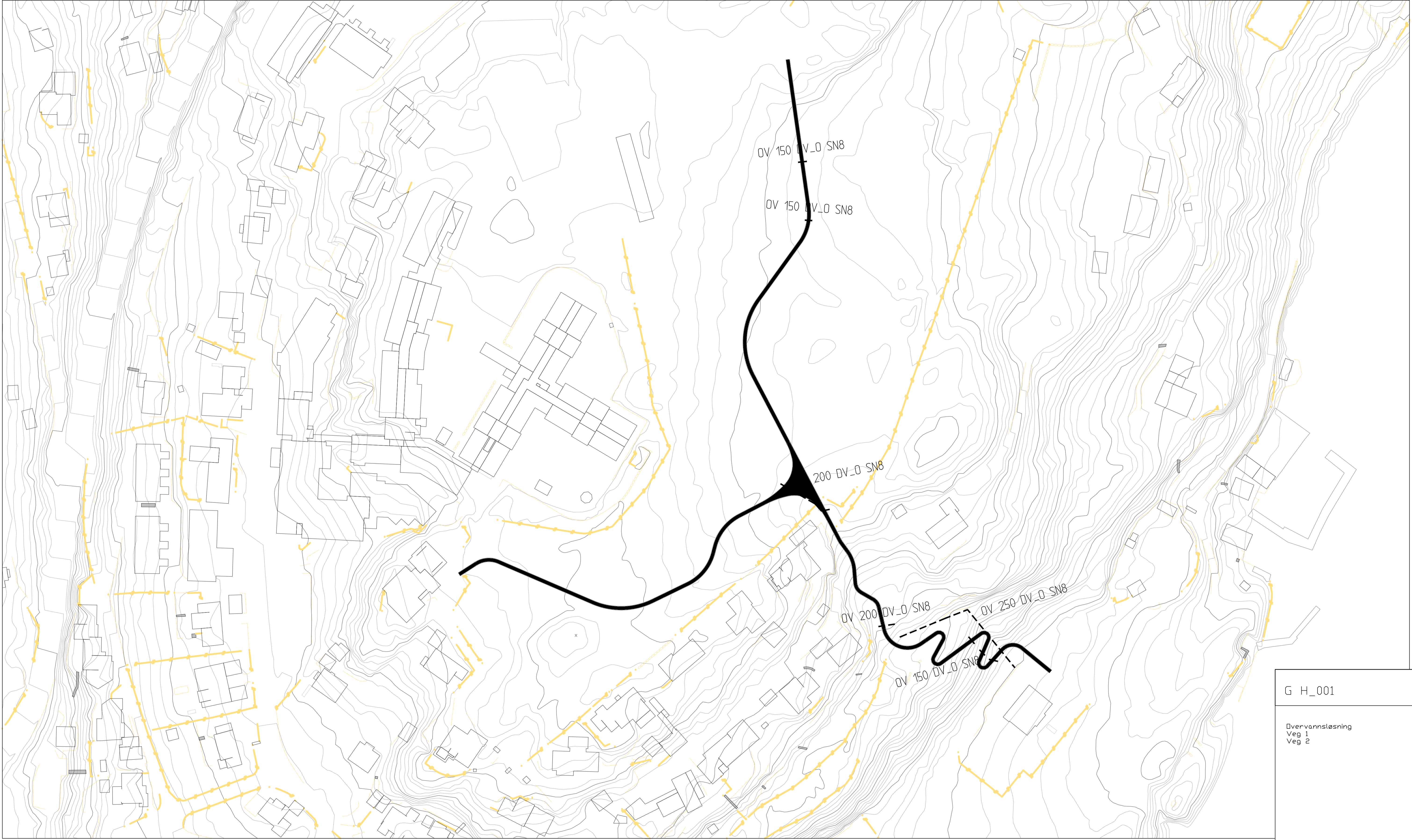
T U_010

Vei 2



T U_011

Vei 2



G H_001

Övervannstösning
Veg 1
Veg 2