



Statens vegvesen

Konkurransesgrunnlag

Tekniske tegninger

# Fv587 Hardangervegen, Grimesvingene

Bergen kommune

## TEKNISKE DATA

Fra - til profil:	201.702-1613.443
Dimensjoneringsklasse:	Hø2
Fartsgrense (ÅDT):	50 km/t
Trafikkgrunnlag:	9700



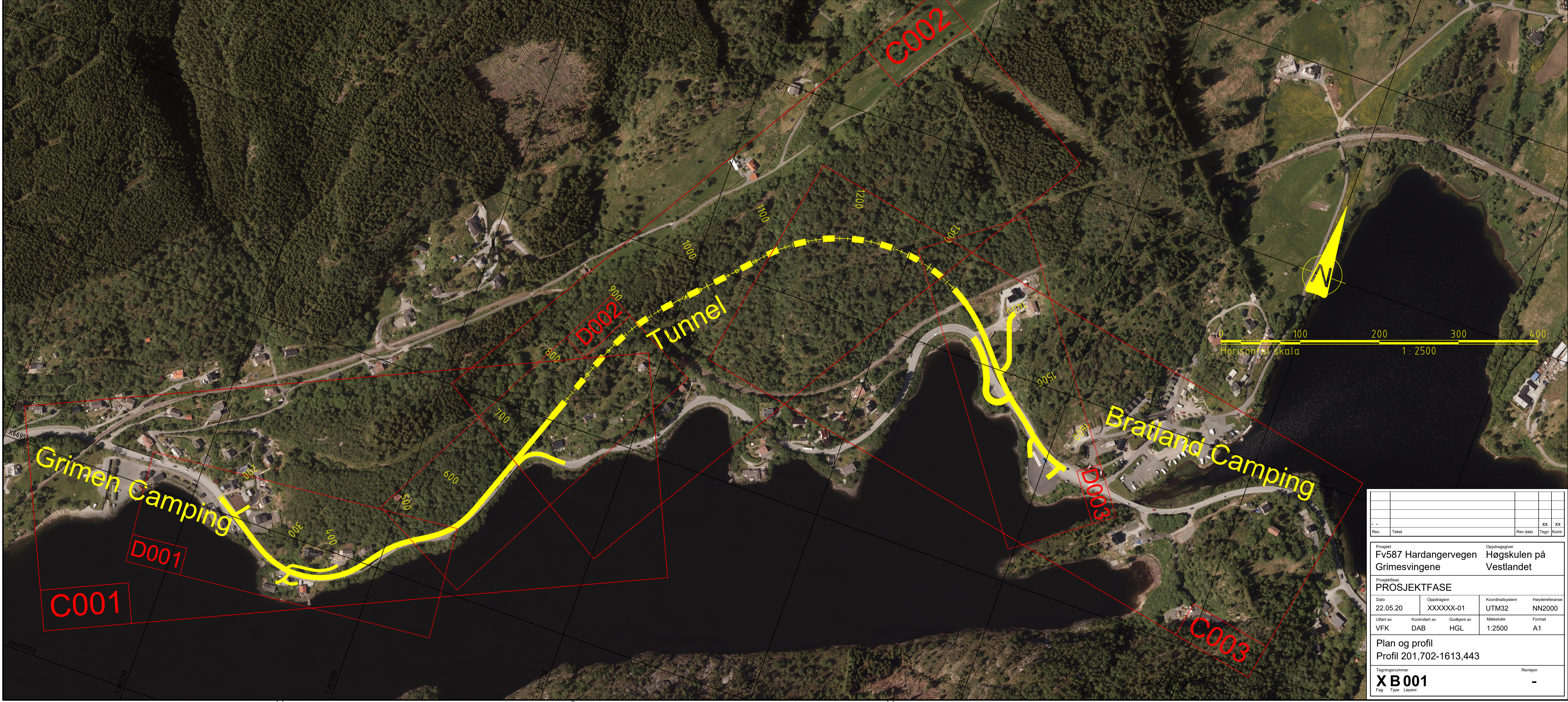
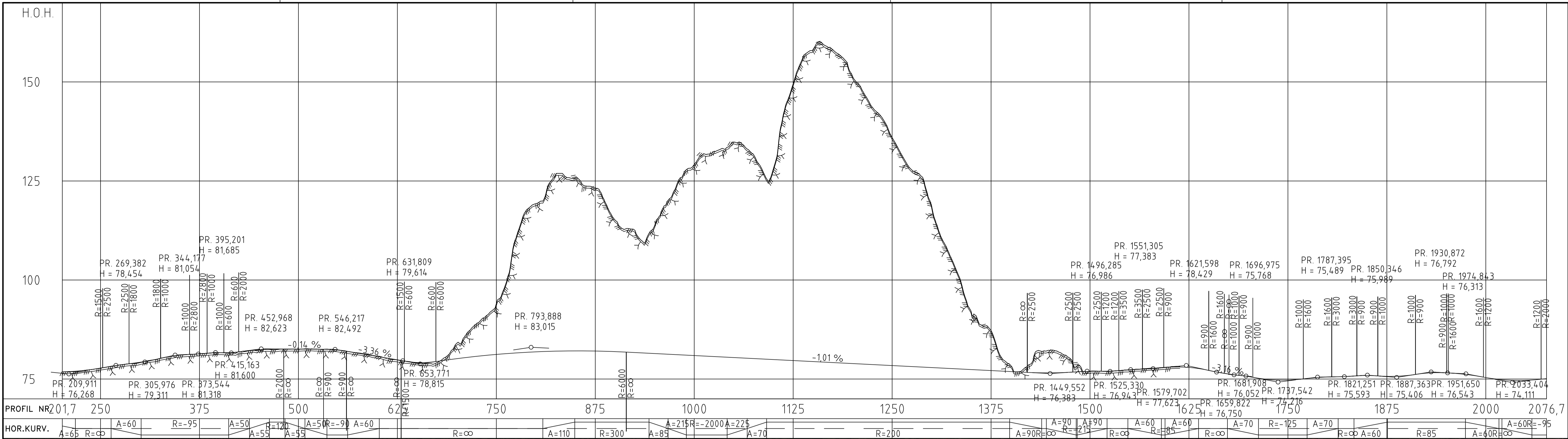
## TEGNINGSLISTE

A002

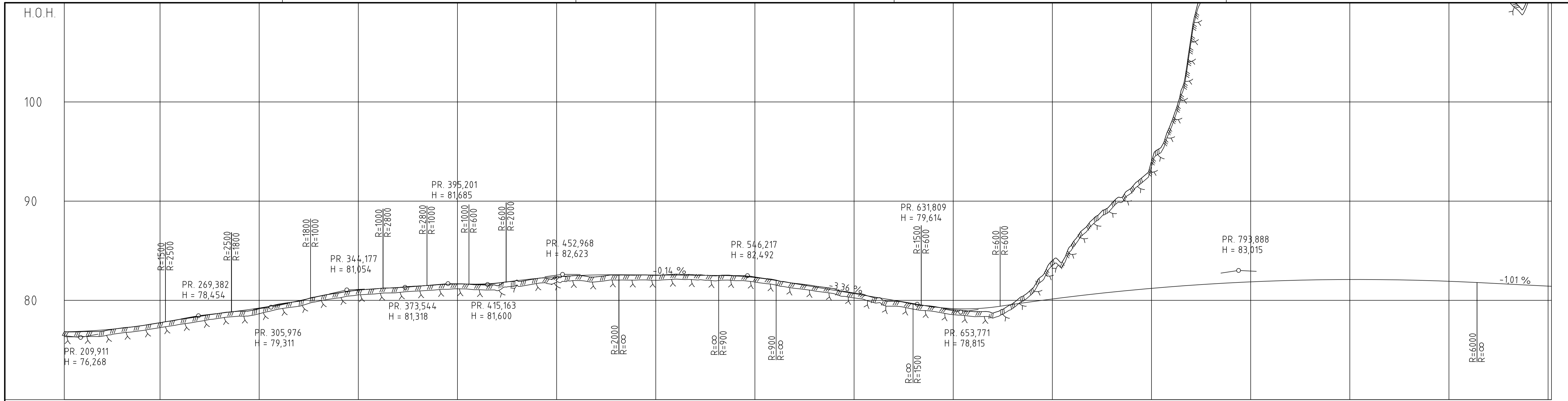
Fv587 Hardangervegen, Grimesvingene

2020-05-22

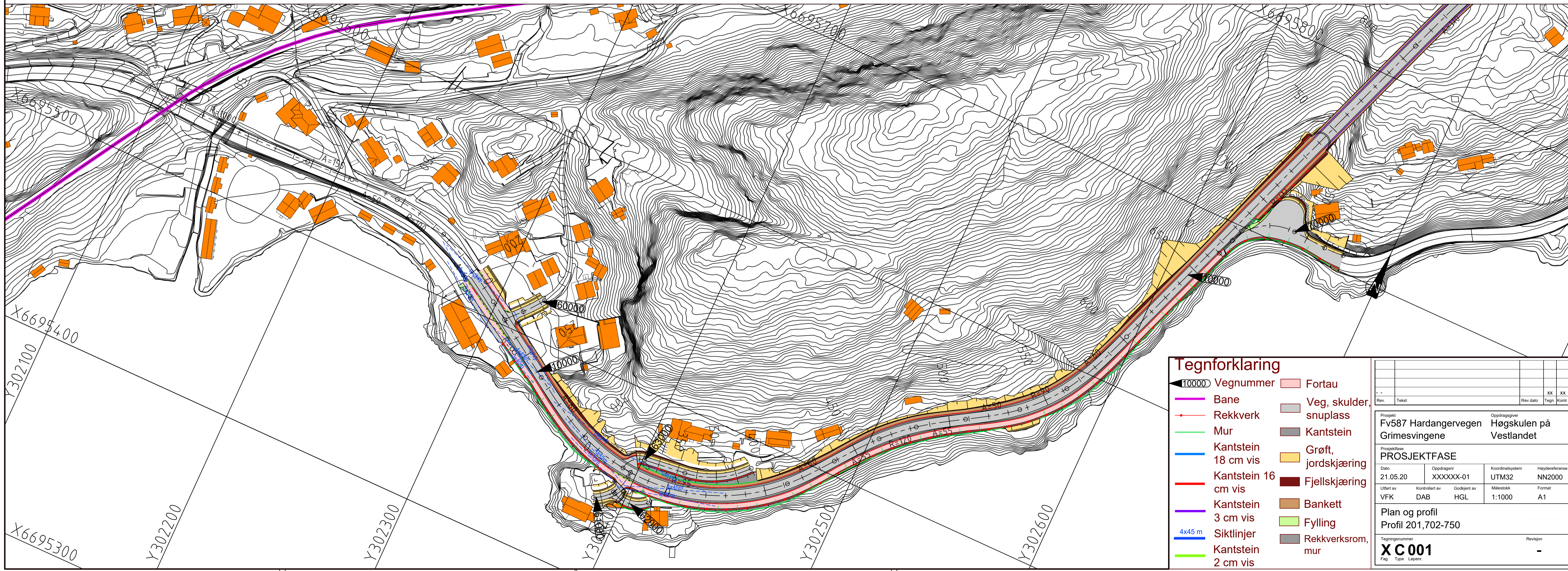
Tegn. nr.	Arkiv nummer	Tegningstittel	Tegningsdato.	Revisjon		Merknader
				Nr	Dato	
<b>A-tegning</b>						
A001		Framsida	22.05.2020	01	2020-05-22	
A002		Tegningsliste	22.05.2020	01	2020-05-22	
<b>B-tegninger</b>						
B001		Plan og profil, profil 201,702-1613,443	22.05.2020	01	2020-05-22	
<b>C-tegninger</b>						
C001		Plan og profil, profil 201,702-750	21.05.2020	01	2020-05-21	
C002		Plan og profil, profil 750-1250	21.05.2020	01	2020-05-21	
C003		Plan og profil, profil 1250-1613,443	21.05.2020	01	2020-05-21	
<b>D-tegninger</b>						
D001		Plan og profil sideveger, 60000, 61000, 62000 og 63000	21.05.2020	01	2020-05-21	
D002		Plan og profil sideveger, 70000	21.05.2020	01	2020-05-21	
D003		Plan og profil sideveger, 64000, 20000, 65000 og 66000	21.05.2020	01	2020-05-21	
<b>F-tegninger</b>						
F001		Overbygningsdetaljer	21.05.2020	01	2020-05-21	
F002		Normalprofil, profil 500	21.05.2020	01	2020-05-21	
F003		Normalprofil tunnel T9,5, profil 1200	21.05.2020	01	2020-05-21	
<b>L-tegninger</b>						
L001		Skilt og oppmerking, profil 201,702-500	22.05.2020	01	2020-05-22	
L002		Skilt og oppmerking, profil 500-900	22.05.2020	01	2020-05-22	
L003		Skilt og oppmerking, profil 900-1280	22.05.2020	01	2020-05-22	
L004		Skilt og oppmerking, profil 1280-1613,443	22.05.2020	01	2020-05-22	
L005		Skiltliste	22.05.2020	01	2020-05-22	
<b>U-tegninger</b>						
U001		Tverrprofiler 201,702-260	21.05.2020	01	2020-05-21	
U002		Tverrprofiler 270-320	21.05.2020	01	2020-05-21	
U003		Tverrprofiler 330-380	21.05.2020	01	2020-05-21	
U004		Tverrprofiler 390-440	21.05.2020	01	2020-05-21	
U005		Tverrprofiler 450-500	21.05.2020	01	2020-05-21	
U006		Tverrprofiler 510-560	21.05.2020	01	2020-05-21	
U007		Tverrprofiler 570-620	21.05.2020	01	2020-05-21	
U008		Tverrprofiler 630-680	21.05.2020	01	2020-05-21	
U009		Tverrprofiler 690-740	21.05.2020	01	2020-05-21	
U010		Tverrprofiler 750-800	21.05.2020	01	2020-05-21	
U011		Tverrprofiler 810-860	21.05.2020	01	2020-05-21	
U012		Tverrprofiler 870-920	21.05.2020	01	2020-05-21	
U013		Tverrprofiler 930-980	21.05.2020	01	2020-05-21	
U014		Tverrprofiler 990-1040	21.05.2020	01	2020-05-21	
U015		Tverrprofiler 1050-1100	21.05.2020	01	2020-05-21	
U016		Tverrprofiler 1110-1160	21.05.2020	01	2020-05-21	
U017		Tverrprofiler 1170-1220	21.05.2020	01	2020-05-21	
U018		Tverrprofiler 1230-1280	21.05.2020	01	2020-05-21	
U019		Tverrprofiler 1290-1340	21.05.2020	01	2020-05-21	
U020		Tverrprofiler 1350-1400	21.05.2020	01	2020-05-21	
U021		Tverrprofiler 1410-1460	21.05.2020	01	2020-05-21	
U022		Tverrprofiler 1470-1520	21.05.2020	01	2020-05-21	
U023		Tverrprofiler 1530-1580	21.05.2020	01	2020-05-21	
U024		Tverrprofiler 1590-1613,443	21.05.2020	01	2020-05-21	



Rev.	Tekst		Rev. dato	XX	XX
				XX	XX
Prosjekt		Oppdragsgiver			
Fv587 Hardangervegen		Høgskulen på Vestlandet			
Prosjekt fase		Grimesvingene			
<b>PROSJEKTFASE</b>					
Dato	Oppdragsnr	Koordinatsystem	Heysderferanse		
22.05.20	XXXXXX-01	UTM32	NN2000		
Utført av	Kontrollert av	Godkjent av	Målestokk	Format	
VFK	DAB	HGL	1:2500	A1	
<b>Plan og profil</b>					
Profil 201,702-1613,443					
Tegningsnummer				Revisjon	
<b>X B 001</b>					
Fig Type Løper:					



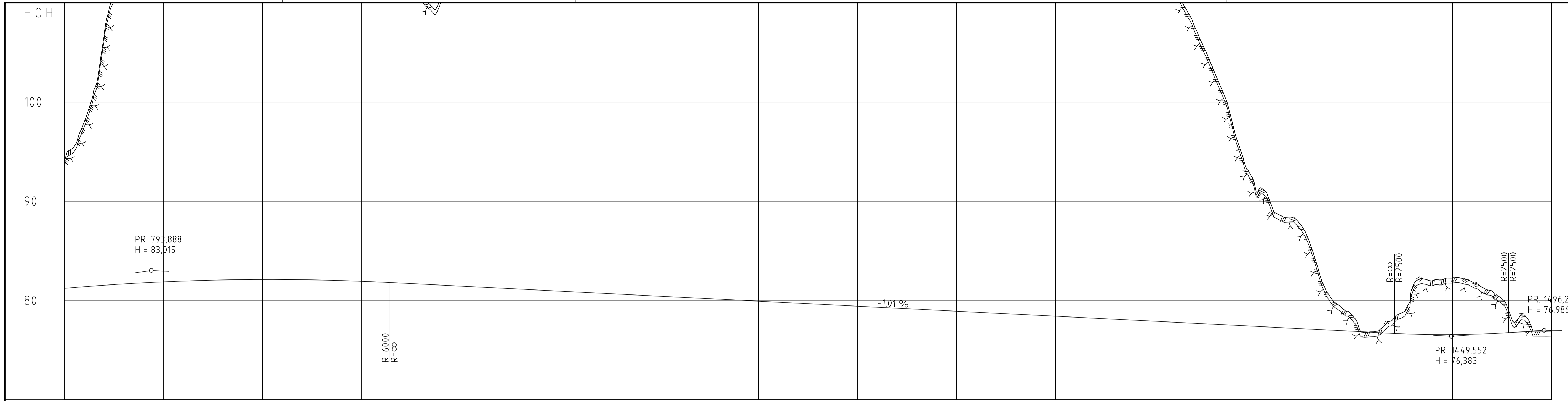
PROFIL NR	250	300	350	400	450	500	550	600	650	700	750	800	850	900	950
HOR. KURV.	A=65	R=∞	A=60	R=-95	A=50	A=55	R=120	A=55	A=50	R=90	A=60	R=∞	A=110	R=300	A=85
BREDDEUTV.	0,00m	0,00m	0,00m	0,70m	0,70m	0,60m	0,60m	0,75m	0,60m	0,75m	0,00m	0,00m	0,25m	0,25m	0,25m
TVERRFALL	H.kj.b.k. 3,9%	3,0%	3,0%	5,0%	5,0%	0,0%	5,0%	5,0%	0,0%	5,0%	5,0%	3,0%	3,0%	3,0%	3,0%
V.kj.b.k.	3,9%	3,0%	3,0%	5,0%	5,0%	0,0%	5,0%	5,0%	0,0%	5,0%	5,0%	3,0%	3,0%	3,0%	3,0%
PROFIL H.	76,84	76,88	77,00	77,18	77,43	77,74	78,08	78,10	78,39	78,42	78,70	78,70	78,91	78,94	79,16
TERRENG H.	76,84	76,88	77,00	77,18	77,43	77,74	78,08	78,10	78,39	78,42	78,70	78,70	78,91	78,94	79,16
OVERBYGN.T.	67CM														



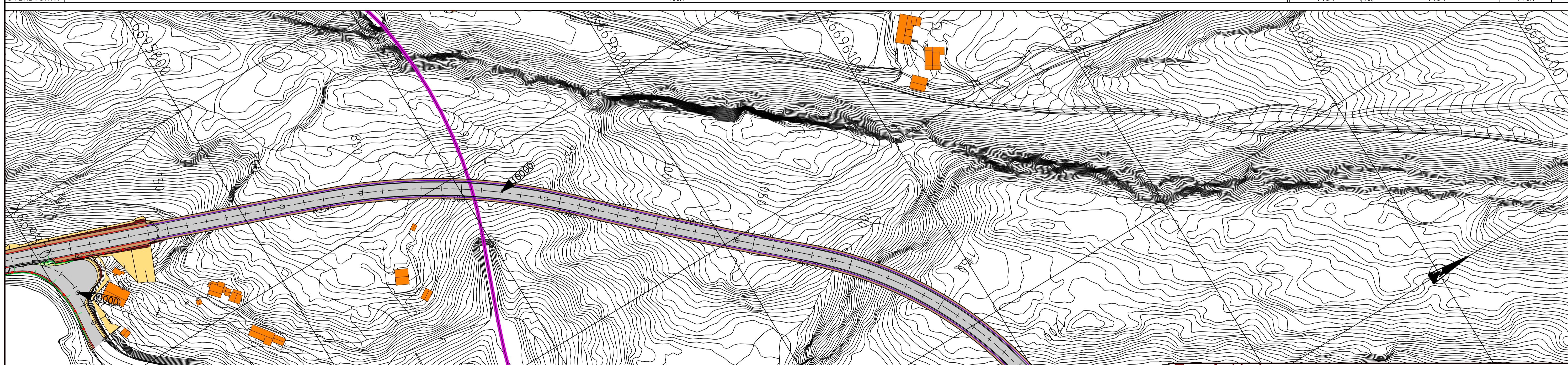
### Tegnforklaring

10000	Vegnummer	Fortau
Bane	Veg, skulder, sнопlass	Kantstein
Rekkverk	Grøft, jordskjæring	Fjellskjæring
Mur	Bankett	Fylling
Kantstein 18 cm vis	Rekkverksrom, mur	
Kantstein 16 cm vis		
Kantstein 3 cm vis		
Siktlinjer		
Kantstein 2 cm vis		

Rev.	Tekst	Rev dato	XX	XX
			Tegn	Kont
Prosjekt: Fv587 Hardangervegen Høgskulen på Vestlandet Oppdragsnr: XXXXXX-01 Koordinatsystem: UTM32 Høydereferans: NN2000				
PROSJEKTFASE Dato: 21.05.20 Oppdragsnr: XXXXXX-01 Koordinatsystem: UTM32 Høydereferans: NN2000				
Utført av	Kontrollert av	Godkjent av	Målestokk	Format
VFK	DAB	HGL	1:1000	A1
Plan og profil Profil 201,702-750				
Tegningnummer: <b>X C 001</b> Fig. Type. Leper.				
Revisjon: -				



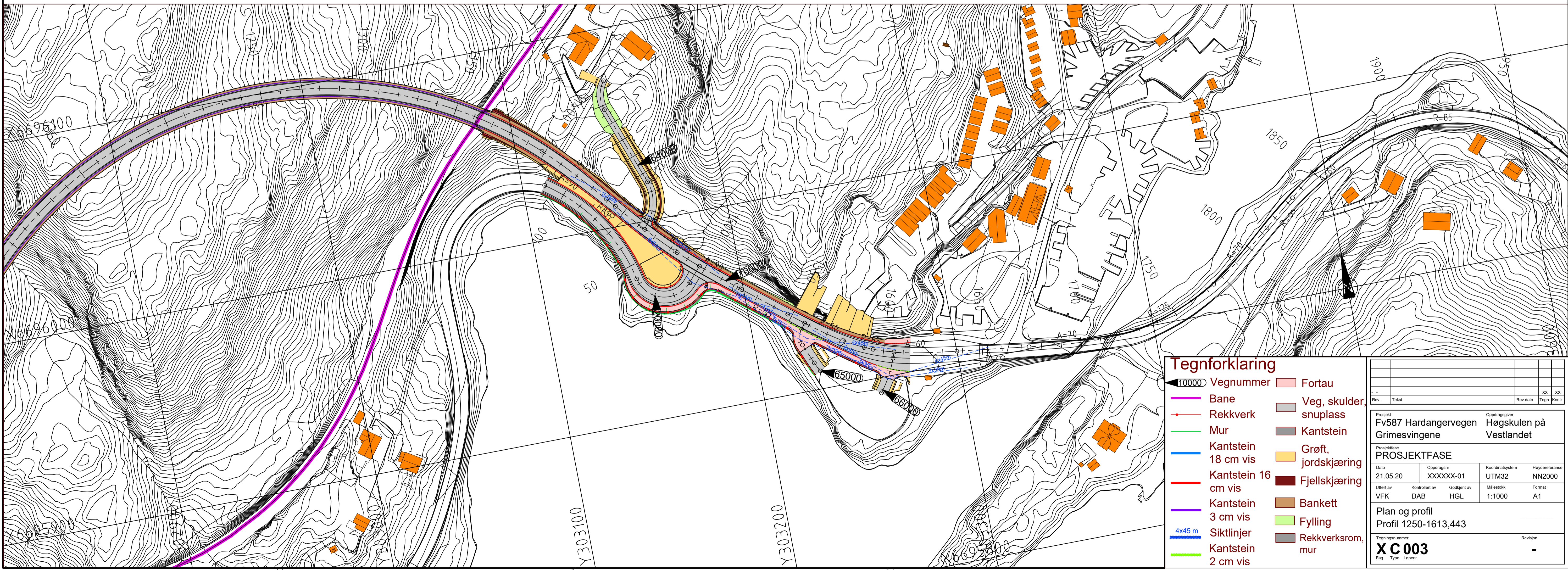
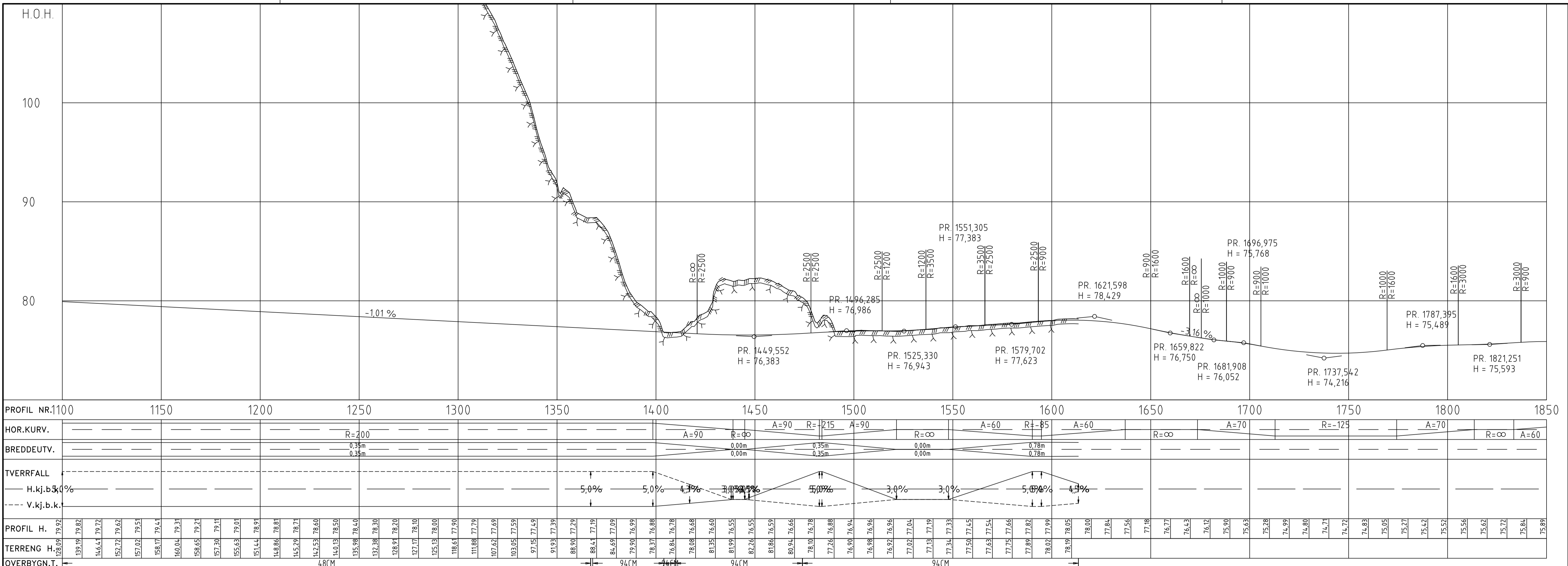
PROFIL NR.	750	800	850	900	950	1000	1050	1100	1150	1200	1250	1300	1350	1400	1450	1500								
HOR. KURV.	$R = \infty$	$A = 110$		$R = 300$	$A = 85$		$A = 215$	$R = -2000$	$A = 225$	$A = 70$			$R = 200$		$A = 90$	$R = 250$	$A = 90$	$R = 250$	$A = 90$	$R = 250$	$A = 90$	$R = 250$		
BREDDEUTV.	0,00m	0,00m		0,25m	0,25m		0,00m	0,00m	0,00m	0,35m	0,35m		0,00m	0,35m	0,00m	0,35m		0,00m	0,35m	0,35m		0,00m	0,35m	
TVERR FALL	H.kj.b.k. 3,0%	3,0%	5,0%		5,0%	0,0%	5,0%	0,0%	5,0%	0,0%	5,0%			5,0%	5,0%	4,3%	3,0%	4,7%	5,0%	4,0%		5,0%	4,0%	
PROFIL H.	94,02	81,2																						
TERRENG H.	97,94	81,38																						
OVERBYGN.T.																								

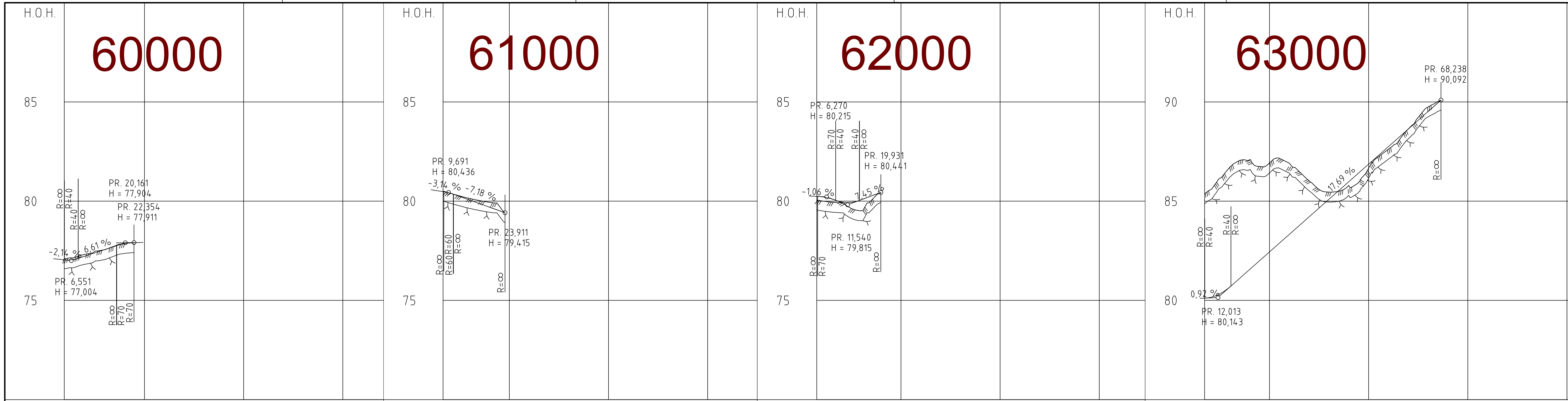


### Tegnforklaring

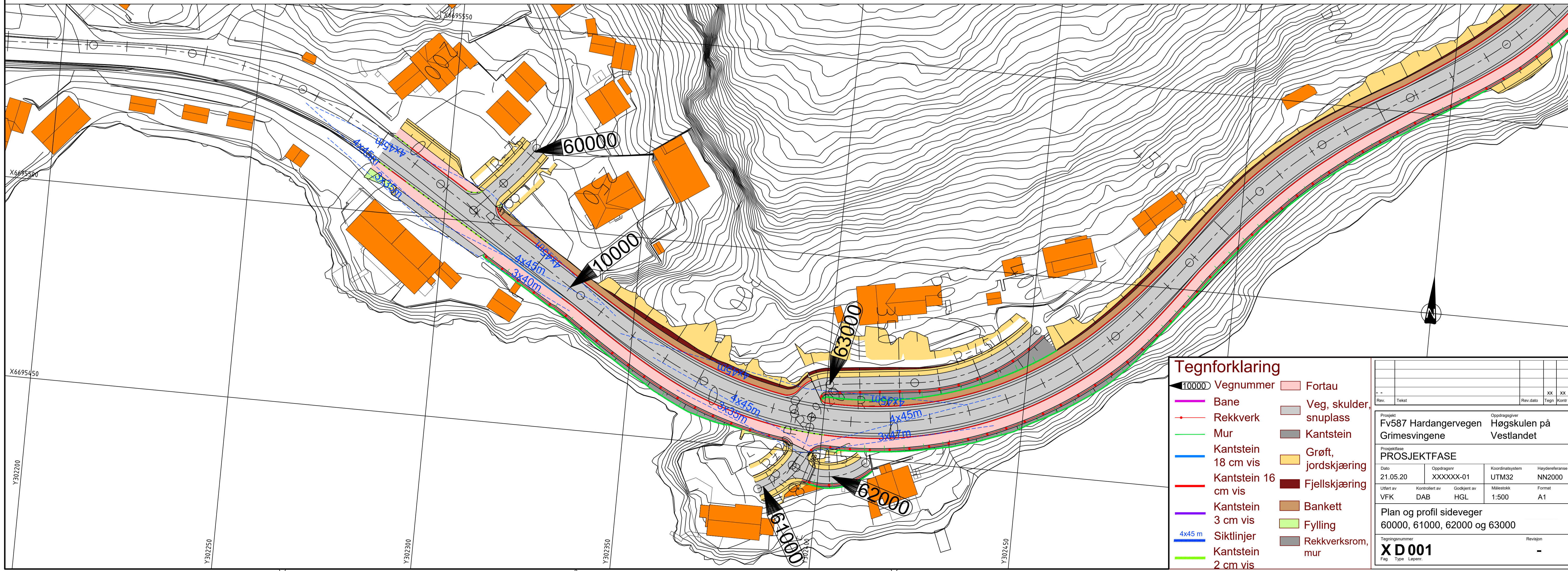
- 10000 Vegnummer
- Bane
- Rekkverk
- Mur
- Kantstein 18 cm vis
- Kantstein 16 cm vis
- Kantstein 3 cm vis
- Siktlinjer
- Kantstein 2 cm vis
- Fortau
- Veg, skulder, sнопlass
- Kantstein
- Grøft, jordskjæring
- Fjellskjæring
- Bankett
- Fylling
- Rekkverksrom, mur

Projektfase	PROSJEKTFASE		
Dato	21.05.20	Oppdragsnr.	XXXXXX-01
Utført av	VFK	Kontrollert av	DAB
Plan og profil		Koordinatsystem	UTM32
Profil 750-1250		Målestokk	1:1000
		Heiderreferanse	NN2000
		Format	A1
Tegningnummer		X C 002	
Fig. Type. Leverb.		Revisjon	





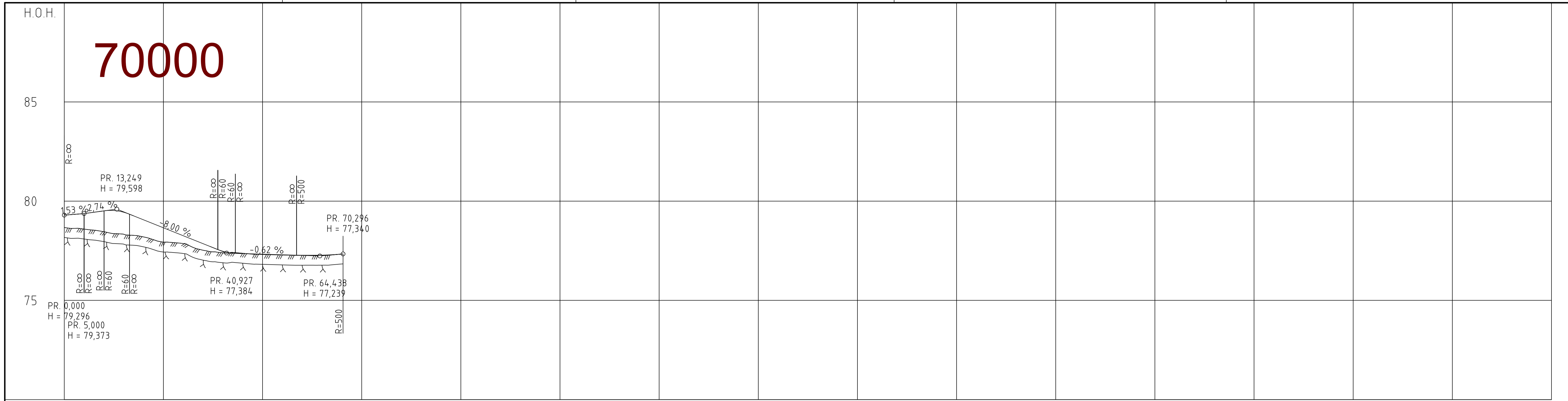
PROFIL NR	4,78	8,29	3,77	8,64
HOR.KURV.	R=∞	R=20	R=-15	R=9,29
BREDDDEUTV.	0,00m	0,00m	0,00m	0,00m
TVERRFALL	H.kj.b. 2,4% V.kj.b.k. 4,4%	H.kj.b. 3,0% V.kj.b.k. 5,0%	H.kj.b. 4,8% V.kj.b.k. 2,4%	H.kj.b. 4,8% V.kj.b.k. 9,9%
PROFIL H.	77,04 77,32 77,56 77,87 77,91	80,48 80,41 80,06 79,70 79,42	80,24 79,92 79,57 80,07 80,44	80,14 80,67 81,56 82,44 83,33 84,21 85,10 85,98 86,86 87,75 88,64 89,52 90,09
TERRENG H.	77,10 77,32 77,56 77,87 77,91	80,40 80,14 79,94 79,94 79,42	80,24 79,92 79,57 80,07 80,44	80,14 80,67 81,56 82,44 83,33 84,21 85,10 85,98 86,86 87,75 88,64 89,52 90,09
OVERBYGN.T.	48CM	65CM	65CM	45CM



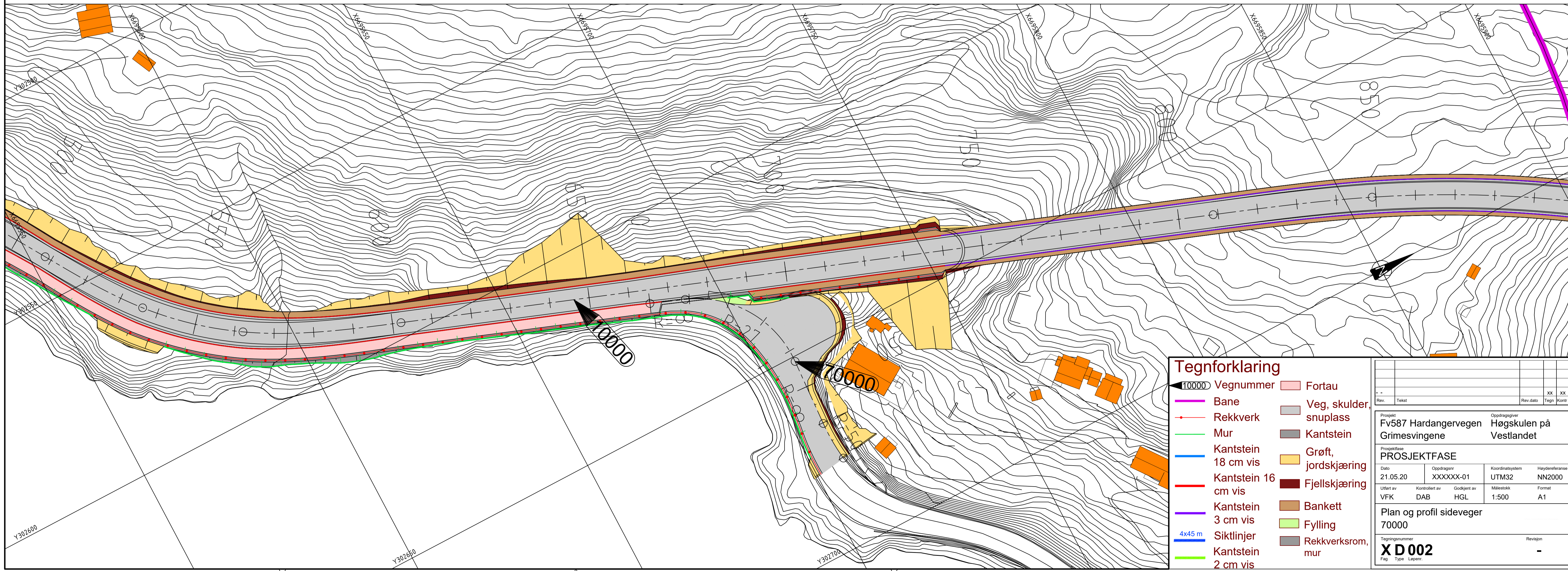
**Tegnforklaring**

- 10000 Vegnummer
- Bane
- Rekkverk
- Mur
- Kantstein 18 cm vis
- Kantstein 16 cm vis
- Kantstein 3 cm vis
- 4x45 m Siktlinjer
- Kantstein 2 cm vis
- Fortau
- Veg, skulder, sнопlass
- Kantstein
- Grøft, jordskjæring
- Fjellskjæring
- Bankett
- Fylling
- Rekkverksrom, mur

Rev.	Tekst	Rev dato	XX	XX
			Tegn	Kont
Prosjekt		Oppdragsgiver		
Fv587 Hardangervegen		Høgskulen på Vestlandet		
Grimesvingene				
PROSJEKTFASE				
Dato	Oppdragsnr	Koordinatsystem	Høydereferanse	
21.05.20	XXXXXX-01	UTM32	NN2000	
Utført av	Kontrollert av	Godkjent av	Målestokk	Format
VFK	DAB	HGL	1:500	A1
Plan og profil sideveger				
60000, 61000, 62000 og 63000				
Tegningsnummer		Revisjon		
XD 001		-		
Fig Type Løper				



HOR.KURV.	R=∞	R=27	R=∞	R=50																								
BREDDEUTV.	0.75m																											
TVERRFALL	H.kj.b.k. 0%				2.9%				-0.62%				-6.5%				2.03%				6.5%							
PROFIL H.	79.30	79.37	79.51	79.44	79.06	78.66	78.26	77.86	77.47	77.06	76.66	76.26	75.86	75.47	75.06	74.66	74.26	73.86	73.47	73.06	72.66	72.26	71.86	71.47	71.06	70.66	70.26	70.00
TERRENG H.	78.67	78.60	78.46	78.33	78.20	78.06	77.94	77.86	77.74	77.66	77.54	77.46	77.36	77.27	77.21	77.18	77.14	77.10	77.06	77.02	76.98	76.94	76.90	76.86	76.82	76.78	76.74	76.70
OVERBYGN.T.	88CM																											

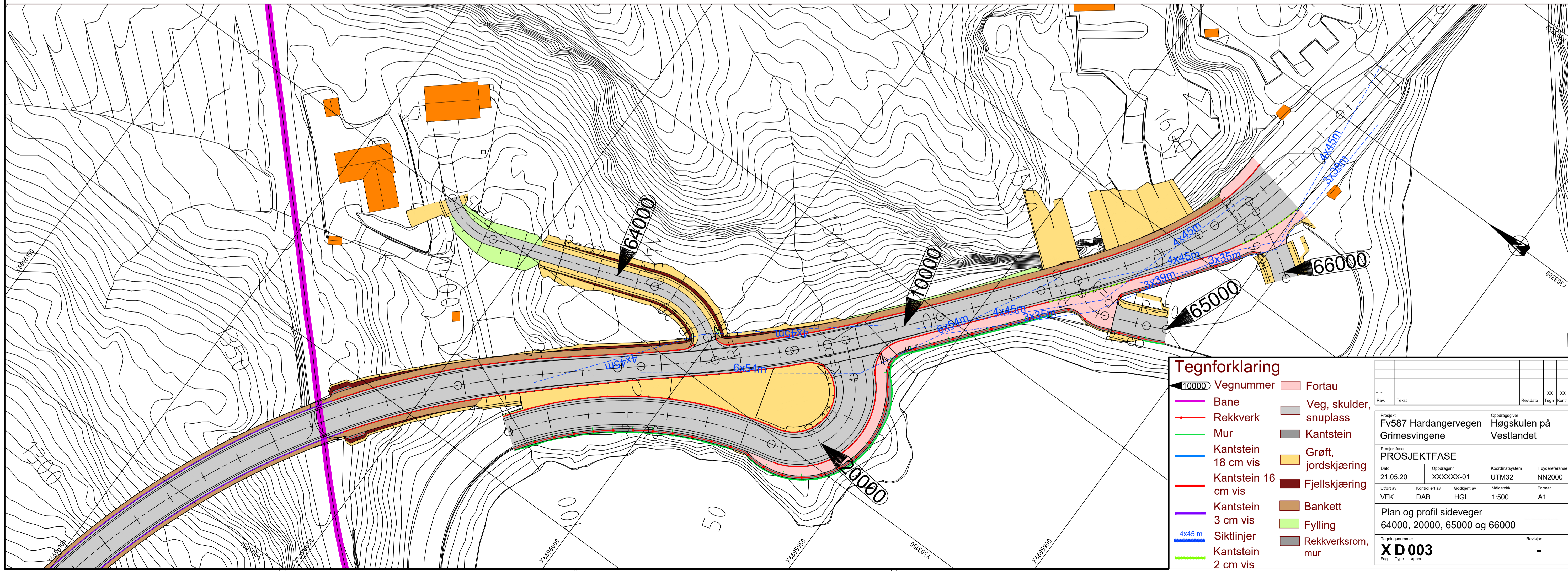



### Tegnforklaring

	Vegnummer		Fortau
	Bane		Veg, skulder, sнопlass
	Rekkverk		Kantstein
	Mur		Grøft, jordskjæring
	Kantstein 18 cm vis		Fjellskjæring
	Kantstein 16 cm vis		Bankett
	Kantstein 3 cm vis		Fylling
	4x45 m Siktlinjer		Rekkverksrom, mur
	Kantstein 2 cm vis		

Prosjekt		Oppdragsgiver	
Fv587 Hardangervegen		Høgskulen på Vestlandet	
PROSJEKTFASE			
Dato	Oppdragsnr.	Koordinatsystem	Heysderreferanse
21.05.20	XXXXXX-01	UTM32	NN2000
Utført av	Kontrollert av	Godkjent av	Målestokk
VFK	DAB	HGL	1:500
Format		A1	
Plan og profil sideveger			
70000			
Tegningsnummer		Revisjon	
<b>X D 002</b>		-	
Fig. Type. Løper.			

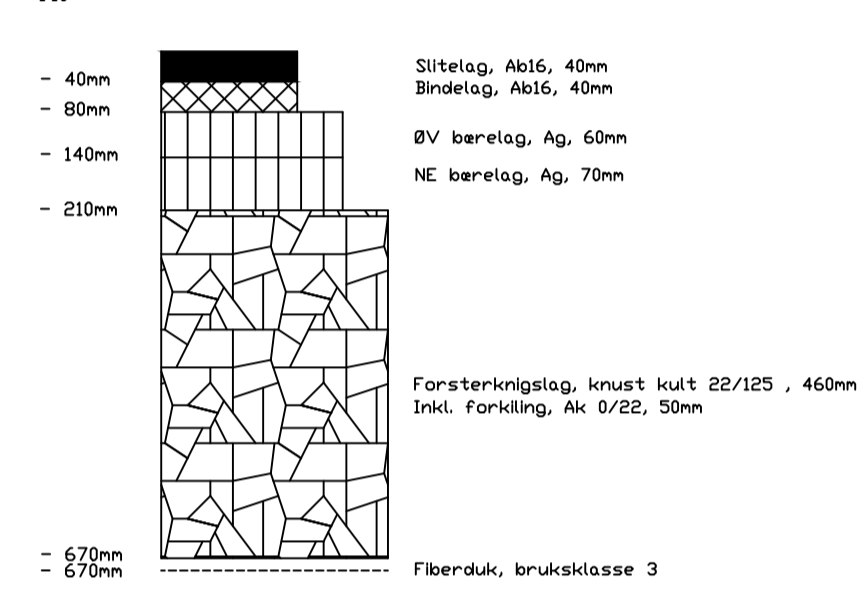




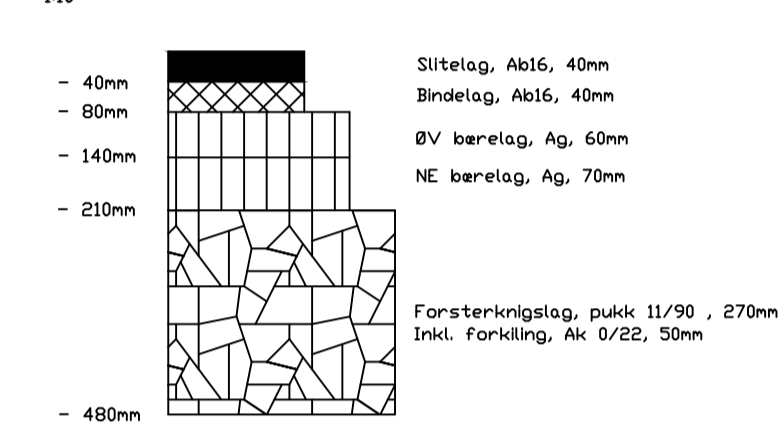
PRODUCED BY AN AUTODESK STUDENT VERSION

PRODUCED BY AN AUTODESK STUDENT VERSION

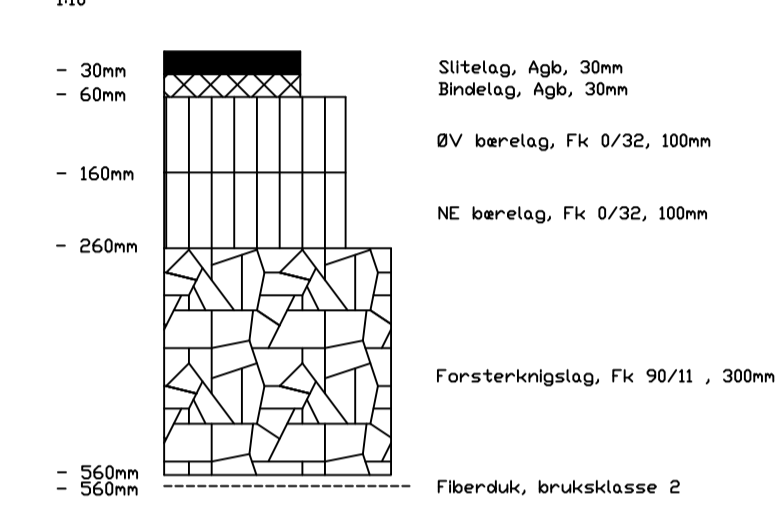
Overbygning  
(Profil 202.702-740)



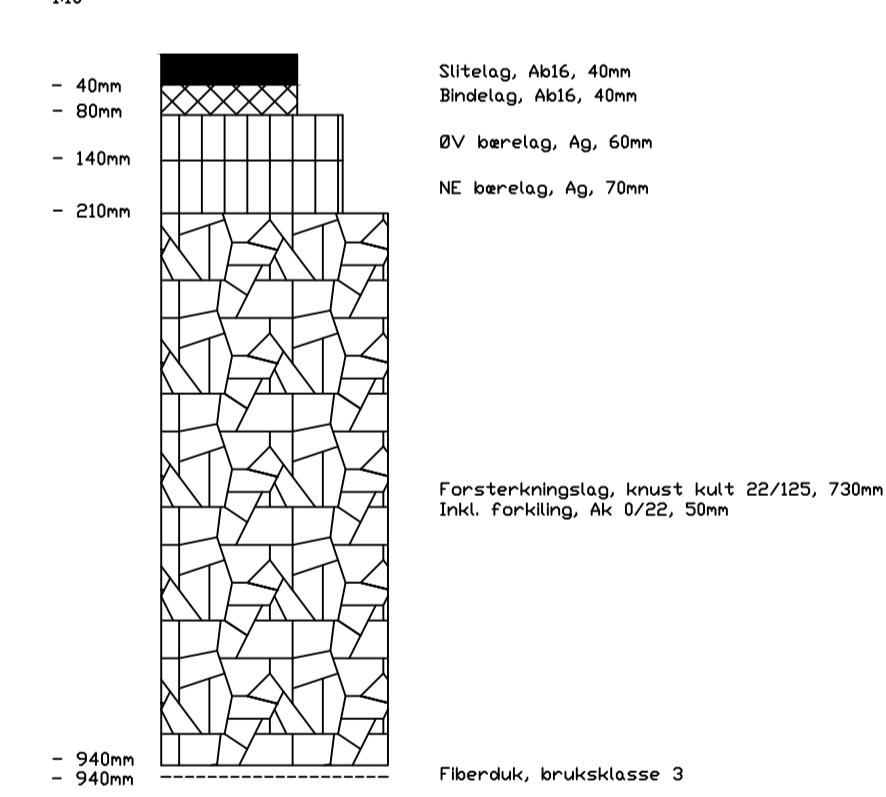
Overbygning i tunnel  
(Profil 740-1367)



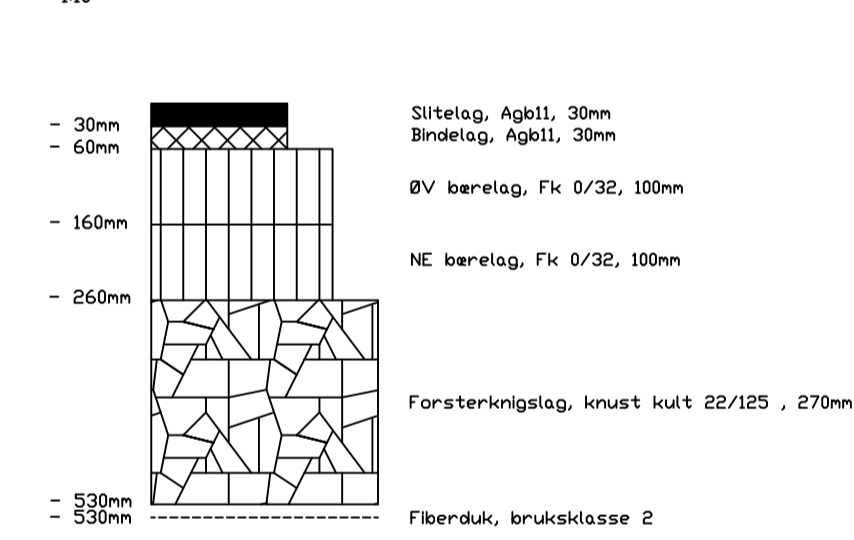
Overbygning fortau  
(Profil 202.702-740)



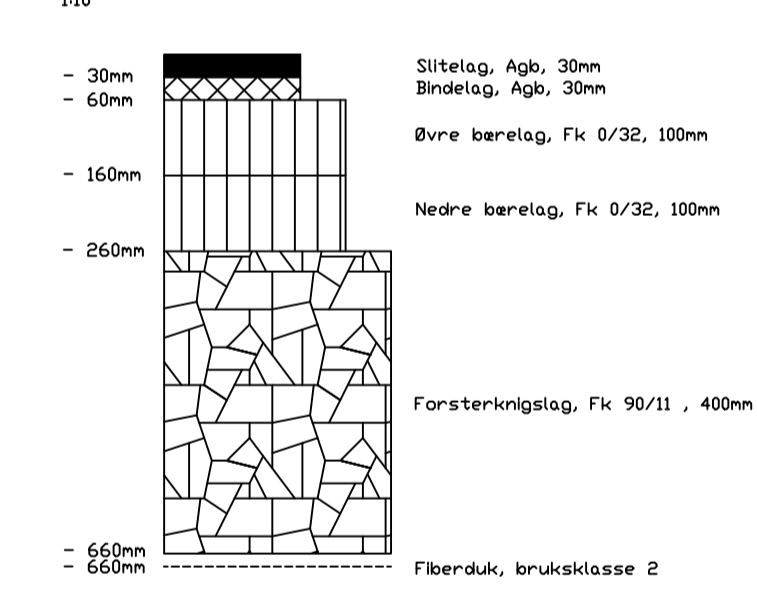
Overbygning  
(Profil 1367-1613.443)



Overbygning i avkjørster/kryss



Overbygning fortau  
(Profil 1367-1613.443)



Tegningnummer: <b>XF -- 001</b>		Revisjon: <b>O-01</b>

Rev.	Revisjon gjelder	Rev dato	Utarb. (Kont)

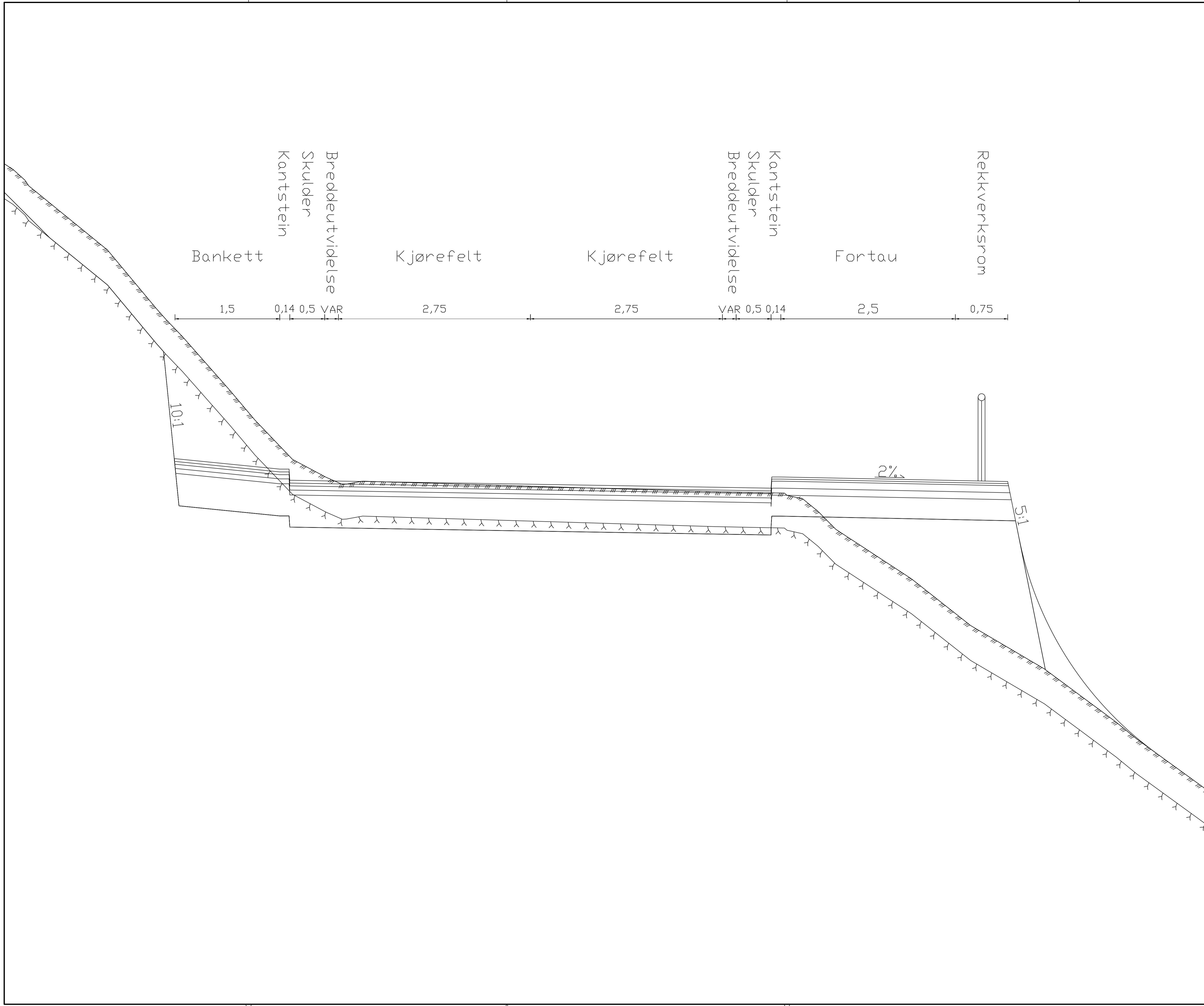
Prosjekt: **Fv587 Hardangervegen XX / YY**  
 Grimesvingene

Oppdragsgiver: **Høgskulen på Vestlandet**


PROSJEKTFASE			
Dato	Oppdragsnr	Koordinatsystem	Hyderreferanse
21.05.20	xxxxxx-01	UTM32	NN2000
Utarbeidet av	Kontrollert av	Godkjert av	Målestokk
VFK	DAB	HGL	1:10
			Format
			A1

Fv587 Hardangervegen, Grimesvingene  
 Overbygning detaljer

Tegningnummer: <b>XF -- 001</b>		Revisjon: <b>O-01</b>
Fig. Type Etg. Løper.		



Tegningnummer: **XF -- 002**      Revisjon: **O-01**



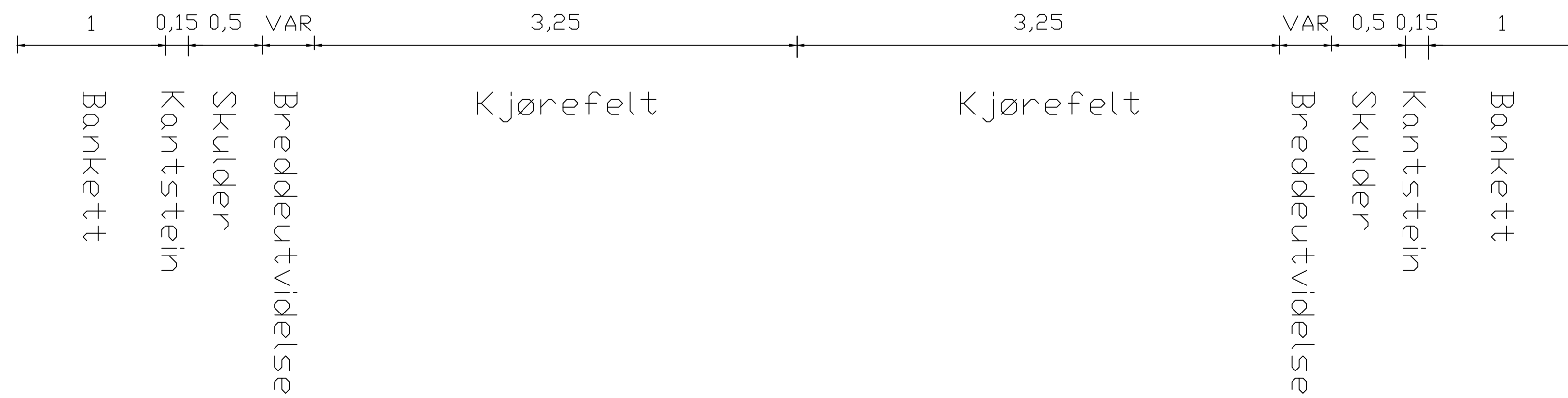
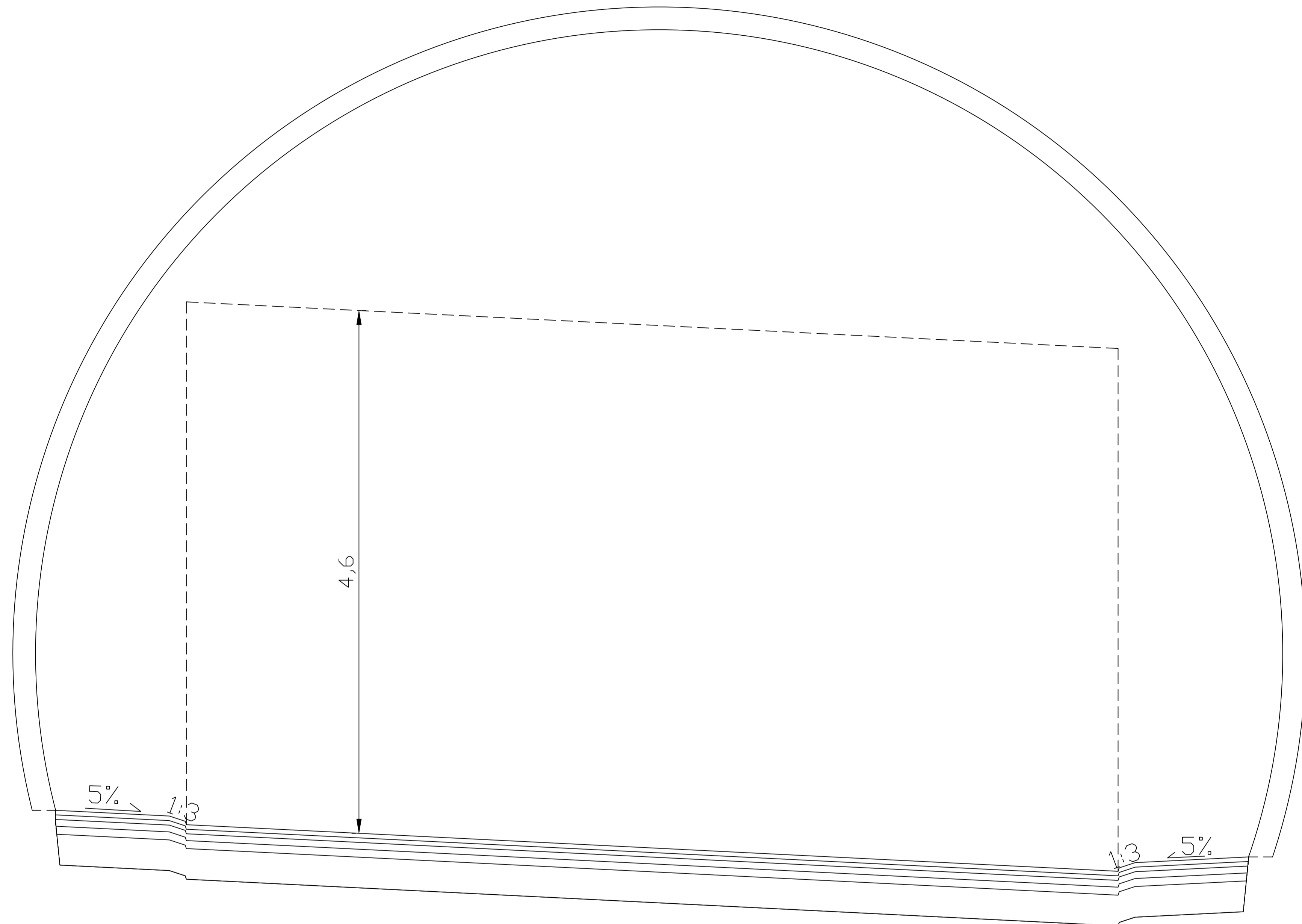
Rev.	Revisjon gjelder	Rev dato	Utarb. (Kont)

Prosjekt: **Fv587 Hardangervegen XX / YY**  
 Grimesvingene  
 Oppdragsgiver: Høgskulen på Vestlandet      Oppdragsstake:  

PROSJEKTFASE			
Dato	Oppdragsnr	Koordinatsystem	Høyderreferanse
21.05.20	xxxxxx-01	UTM32	NN2000
Utarbeidet av	Kontrollert av	Godkjert av	Målestokk
VFK	DAB	HGL	1:25
Format			A1

Fv587 Hardangervegen, Grimesvingene  
 Normalprofil, profil 500


Tegningnummer: **XF -- 002**      Revisjon: **O-01**



PRODUCED BY AN AUTODESK STUDENT VERSION

PRODUCED BY AN AUTODESK STUDENT VERSION

Tegningnummer: **X F -- 003**      Revisjon: **O-01**



Rev.	Revisjon gjelder	Rev dato	Utarb. (Kant)

Prosjekt: **Fv587 Hardangervegen XX / YY**  
**Grimesvingene**  
 Oppdragsgiver: Høgskulen på Vestlandet      Oppdragsstake:      Gnr / Bnr:      Heiderreferanse:      NN2000






Prosjektfase: **PROSJEKTFASE**

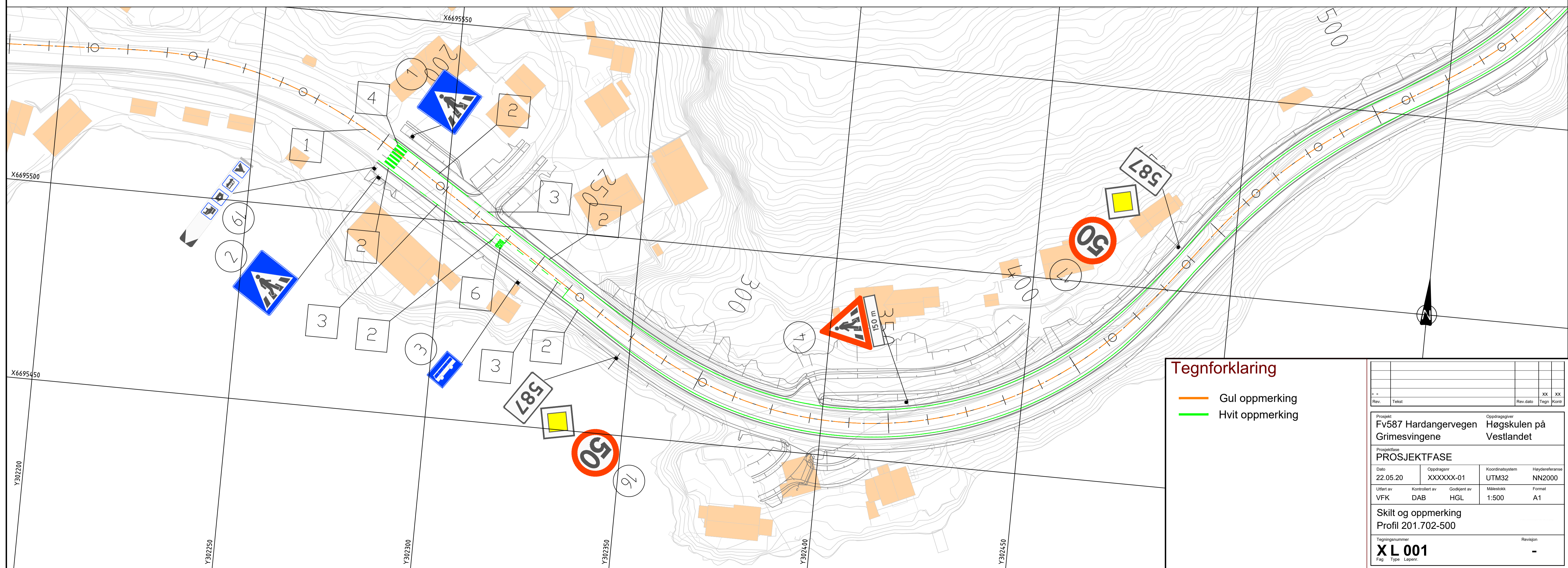
Dato: 21.05.20	Oppdragsnr: xxxxxx-01	Koordinatsystem: UTM32	Heiderreferanse: NN2000
Utarbeidet av: VFK	Kontrollert av: DAB	Godkjert av: HGL	Målestokk: 1:25
Format: A1			

Fv587 Hardangervegen, Grimesvingene  
 Normalprofil tunnel T9,5, profil 1200






Tegningnummer: **X F -- 003**      Revisjon: **O-01**

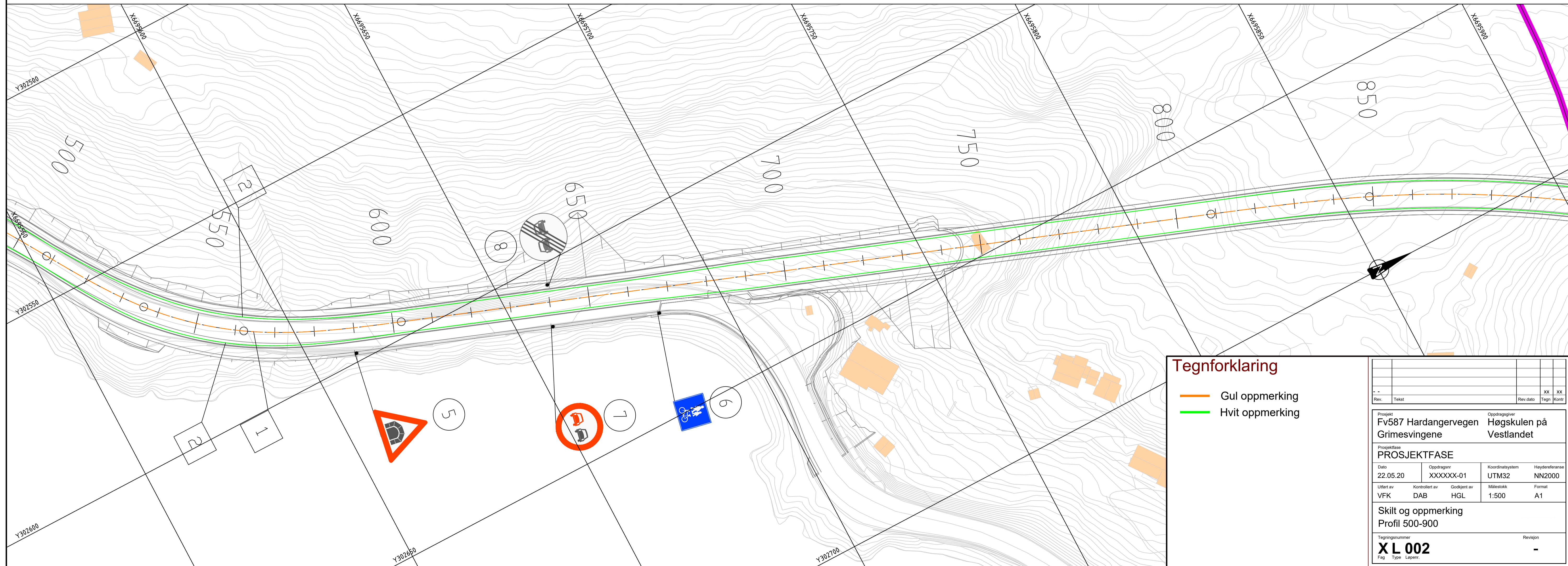
# Vegoppmerking liste

Pos.nr.	Linjetype	Symbol	Mål i meter			Farge
			A	B	C	
1	1002 varsellinje		3	1	0,10	Gul
2	1012.1 Heltrukken kantlinje				0,10	Hvit
3	1012.2 Stiplet kantlinje		2	2	0,10	Hvit
4	1024 Gangfelt		0.5	0.5	3	Hvit
5	1022 Vikelinje		0.5	0.5	0.6	Hvit
6	1050.2 Buss	<b>BUSS</b>			1,6	Hvit



# Vegoppmerking liste

Pos.nr.	Linjetype	Symbol	Mål i meter			Farge
			A	B	C	
1	1002 varsellinje		3	1	0,10	Gul
2	1012.1 Heltrukken kantlinje				0,10	Hvit
3	1012.2 Stiplet kantlinje		2	2	0,10	Hvit
4	1024 Gangfelt		0.5	0.5	3	Hvit
5	1022 Vikelinje		0.5	0.5	0.6	Hvit
6	1050.2 Buss	<b>BUSS</b>			1,6	Hvit








**Tegnforklaring**

-  Gul oppmerking
-  Hvit oppmerking



Rev. Tekst		XX	XX
Rev. dato		Tegn	Kont
Prosjekt: Fv587 Hardangervegen Høgskulen på Vestlandet Grimesvingene			
Oppdragsnummer: XXXXXX-01 Koordinatsystem: UTM32 Heysderferanse: NN2000			
Dato: 22.05.20	Oppdragsnr: XXXXXX-01	Koordinatsystem: UTM32	Heysderferanse: NN2000
Utført av: VFK	Kontrollert av: DAB	Godkjent av: HGL	Målestokk: 1:500
Skilt og oppmerking		Format: A1	
Profil 500-900		Revisjon: -	
Tegningsnummer: <b>XL 002</b>		Fig. Type: Lappev.	

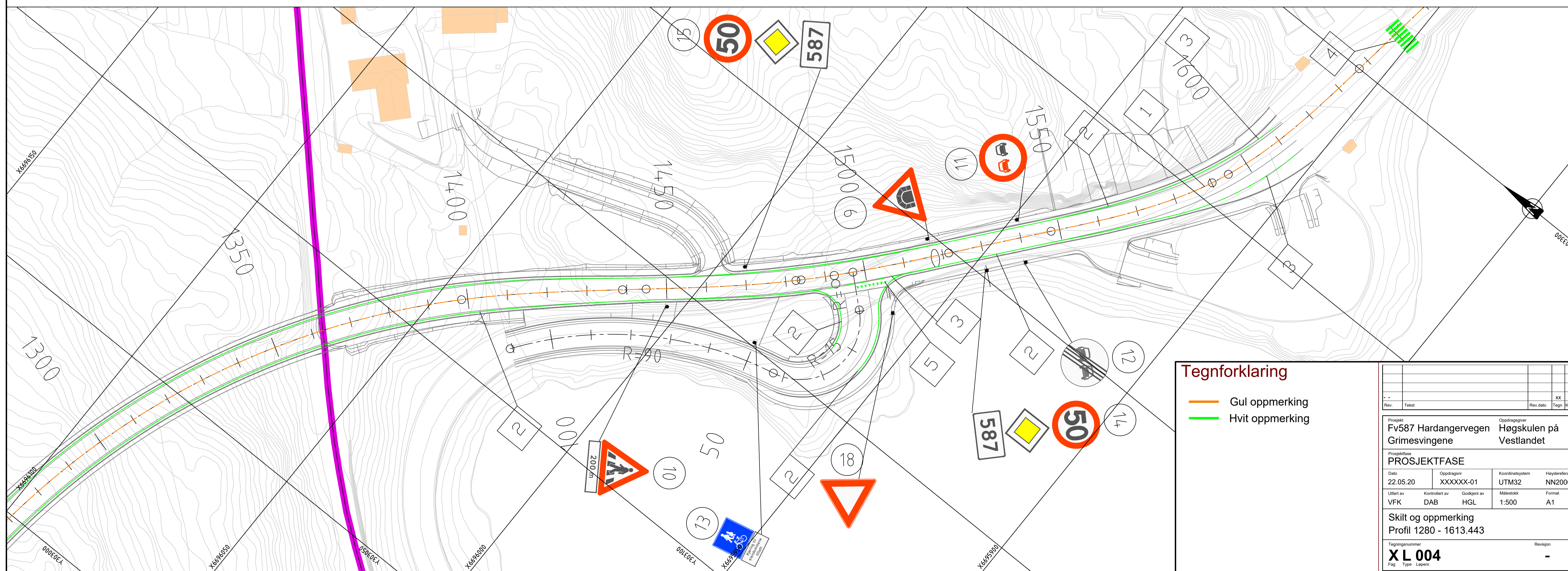
# Vegoppmerking liste

Pos.nr.	Linjetype	Symbol	Mål i meter			Farge
			A	B	C	
1	1002 varsellinje		3	1	0,10	Gul
2	1012.1 Heltrukken kantlinje				0,10	Hvit
3	1012.2 Stiplet kantlinje		2	2	0,10	Hvit
4	1024 Gangfelt		0.5	0.5	3	Hvit
5	1022 Vikelinje		0.5	0.5	0.6	Hvit
6	1050.2 Buss	<b>BUSS</b>			1,6	Hvit





# Vegoppmerking liste

Pos.nr.	Linjetype	Symbol	Mål i meter			Farge
			A	B	C	
1	1002 varsellinje		3	1	0,10	Gul
2	1012.1 Heltrukken kantlinje				0,10	Hvit
3	1012.2 Stiplet kantlinje		2	2	0,10	Hvit
4	1024 Gangfelt		0.5	0.5	3	Hvit
5	1022 Vikelinje		0.5	0.5	0.6	Hvit
6	1050.2 Buss	<b>BUSS</b>			1,6	Hvit



**Tegnforklaring**

-  Gul oppmerking
-  Hvit oppmerking

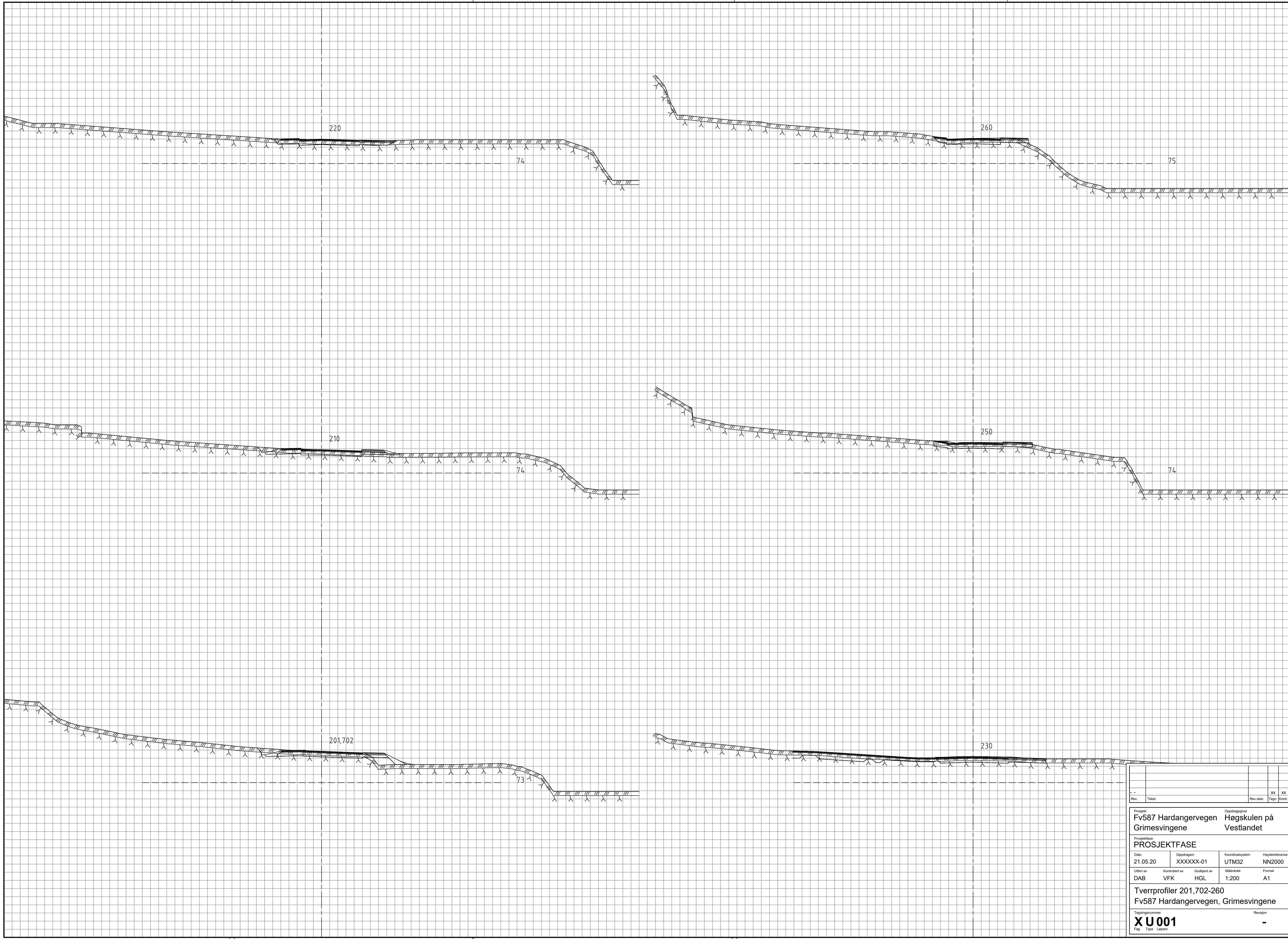
Prosjekt		Oppdragsfører	
Fv587 Hardangervegen Grimesvingene		Høgskulen på Vestlandet	
PROSJEKTFASE			
Dato	Oppdragsnr.	Koordinatsystem	Heysderreferanse
22.05.20	XXXXXX-01	UTM32	NN2000
Utført av	Kontrollert av	Godkjent av	Målestokk
VFK	DAB	HGL	1:500
Format		A1	
Skilt og oppmerking			
Profil 1280 - 1613.443			
Tegningnummer		Revisjon	
<b>XL 004</b>		-	
Fig. Type. Løper.			




# Skiltliste

Pos.nr.	Symbol	Skilt nr.	Antall	Størrelse	Foliekl.	Merknad
5 9		122.0	2	LS	2	
4		140.0 802.0	1 1	LS LS	2 2	
10		140.0 802.0	1 1	LS LS	2 2	
18		202.0	1	LS	2	
14 15 16 17		362.50 206.0 723.15	4 4 4	LS LS LS	2 2 2	
7 11		334.0	2	LS	2	
8 12		336.0	2	LS	2	
3		512.0	1	LS	2	Tosidig.
1		516.0H	1	LS	2	Tosidig.
2		516.0V	1	LS	2	Tosidig.
13		522.0 808.519	1 1	LS LS	2 2	
6		522.0	1	LS	2	
19		713.10	1	LS	2	Tosidig.

Rev.	Tekst	Rev. dato	XX	XX
			XX	XX
Prosjekt		Oppdragsgiver		
Fv587 Hardangervegen		Høgskulen på Vestlandet		
Grimesvingene				
PROSJEKTFASE				
Dato	Oppdragsnr.	Koordinatsystem	Høydereferanse	
22.05.20	XXXXXX-01	UTM32	NN2000	
Uført av	Kontrollert av	Godkjent av	Målestokk	Format
VFK	DAB	HGL	1:500	A1
Skiltliste				
Fv587 Hardangervegen, Grimesvingene				
Tegningsnummer		Revisjon		
<b>XL 005</b>		-		
Fig. Type. Løper.				




Rev.	Tekst		Rev. dato	XX	XX
				Tegn.	Kont.
Prosjekt		Oppdragsgiver			
Fv587 Hardangervegen		Høgskulen på		Vestlandet	
Grimesvingene					
Prosjektfase					
PROSJEKTFASE					
Dato	Oppdragsnr.	Koordinatsystem	Høydereferanse		
21.05.20	XXXXXX-01	UTM32	NN2000		
Uført av	Kontrollert av	Godkjent av	Målestokk	Format	
DAB	VFK	HGL	1:200	A1	
Tverrprofiler 201,702-260					
Fv587 Hardangervegen, Grimesvingene					
Tegningsnummer		Revisjon			
X U 001					
Fig. Type. Løper.					



PRODUCED BY AN AUTODESK STUDENT VERSION

PRODUCED BY AN AUTODESK STUDENT VERSION


-		XX		XX	
Rev.	Tekst	Rev. dato	Tegn.	Kont.	
Prosjekt			Oppdragsgiver		
Fv587 Hardangervegen			Høgskulen på Vestlandet		
Grimesvingene			Vestlandet		
Prosjektfase					
PROSJEKTFASE					
Dato	Oppdragsnr.	Koordinatsystem	Høydereferanse		
21.05.20	XXXXXX-01	UTM32	NN2000		
Utført av	Kontrollert av	Godkjent av	Målestokk	Format	
DAB	VFK	HGL	1:200	A1	
Tverrprofiler 270-320					
Fv587 Hardangervegen, Grimesvingene					
Tegningsnummer			Revisjon		
<b>X U 002</b>			-		
Fsg	Type	Lapenr.			



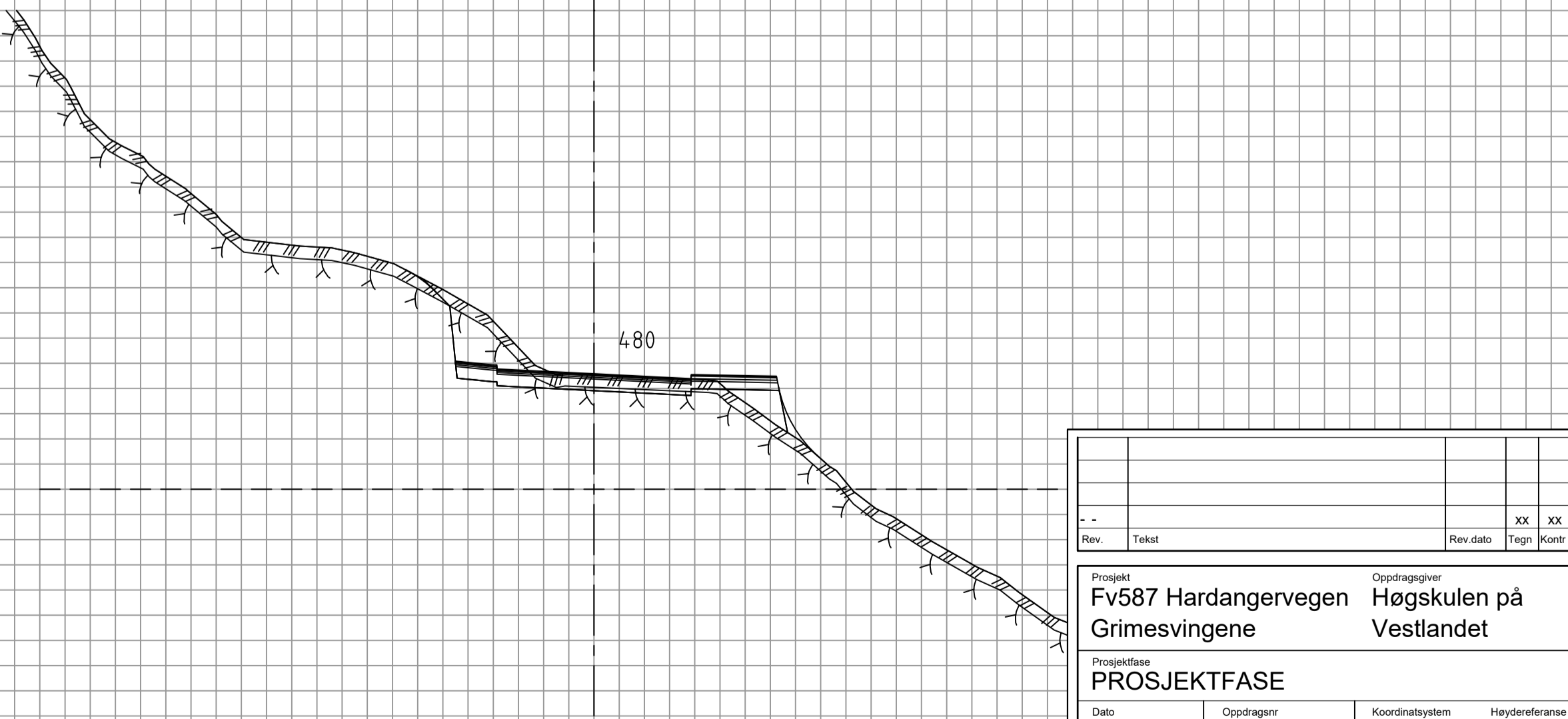
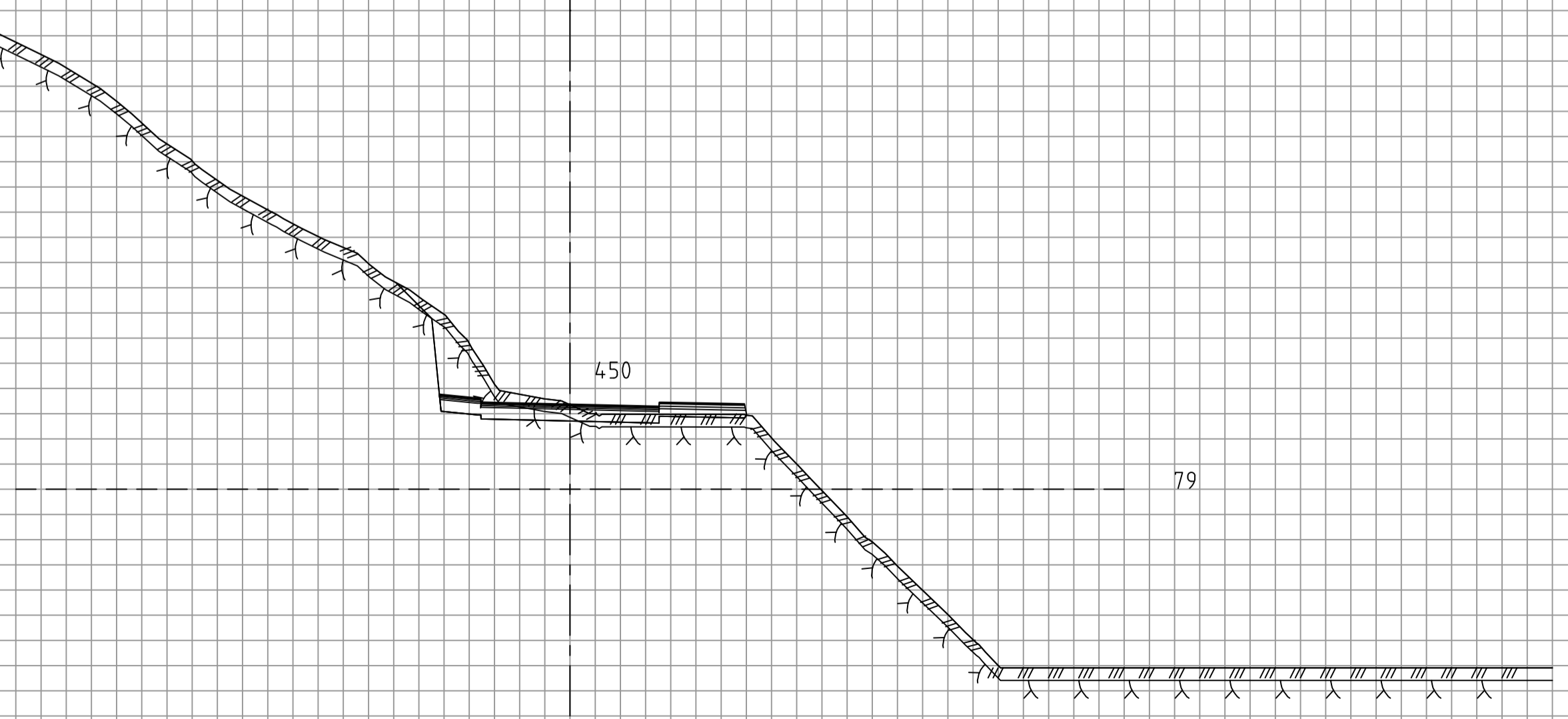
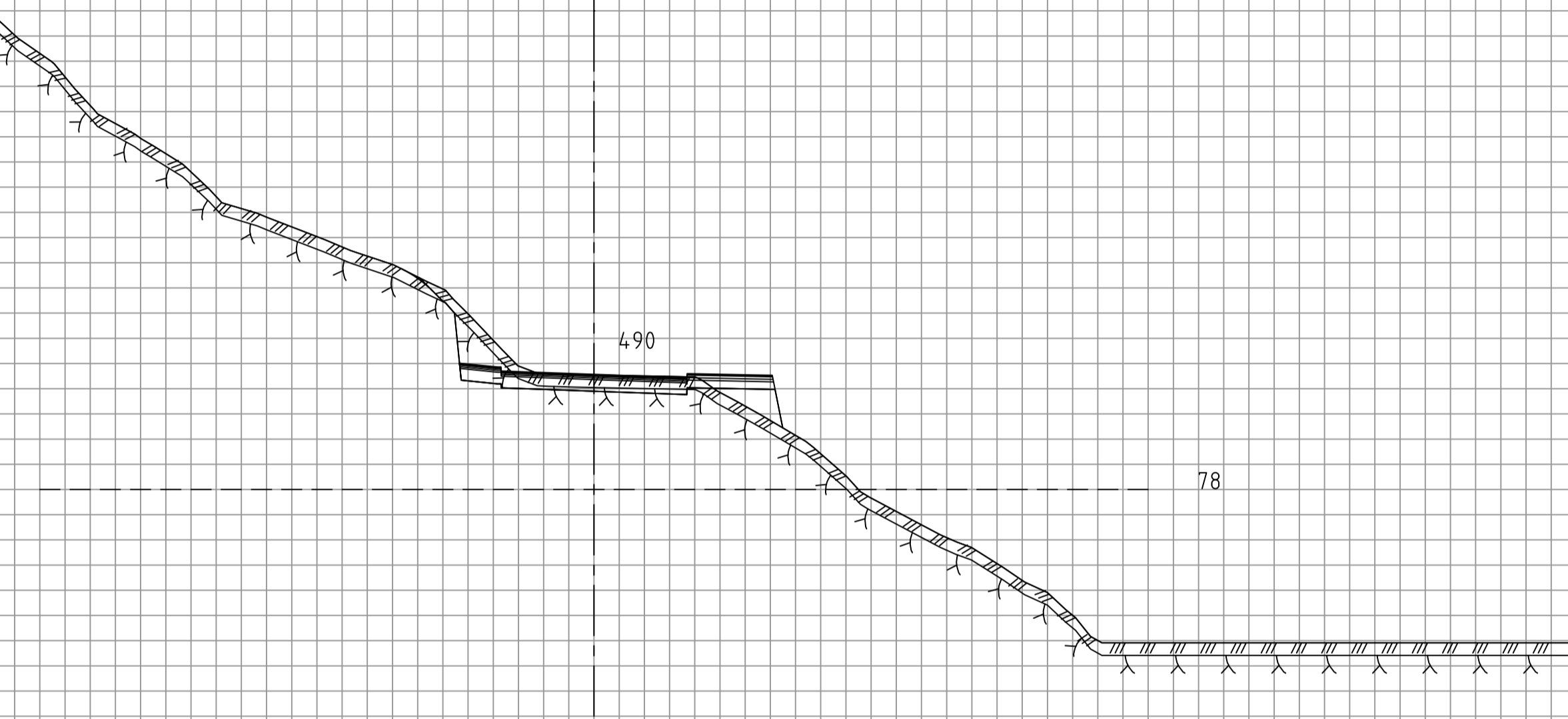
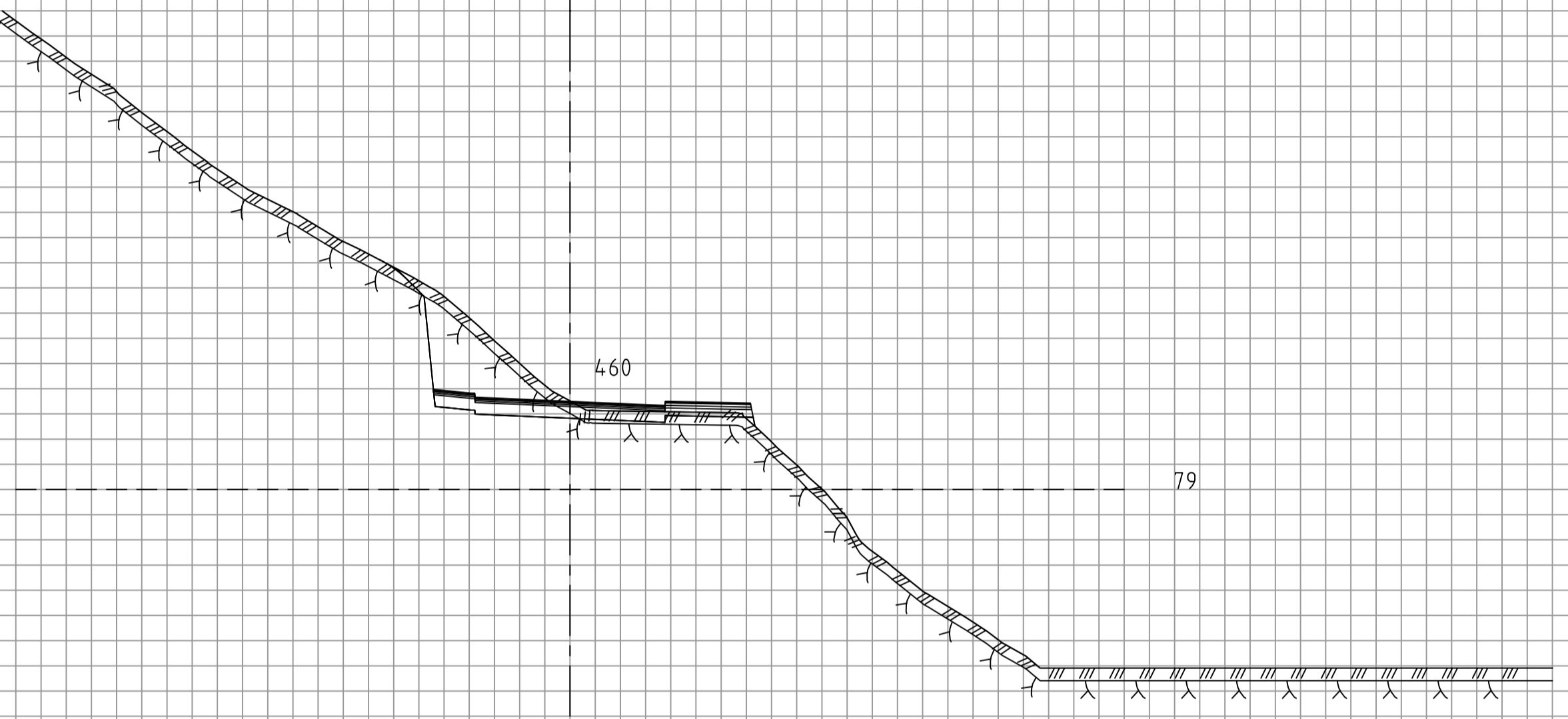
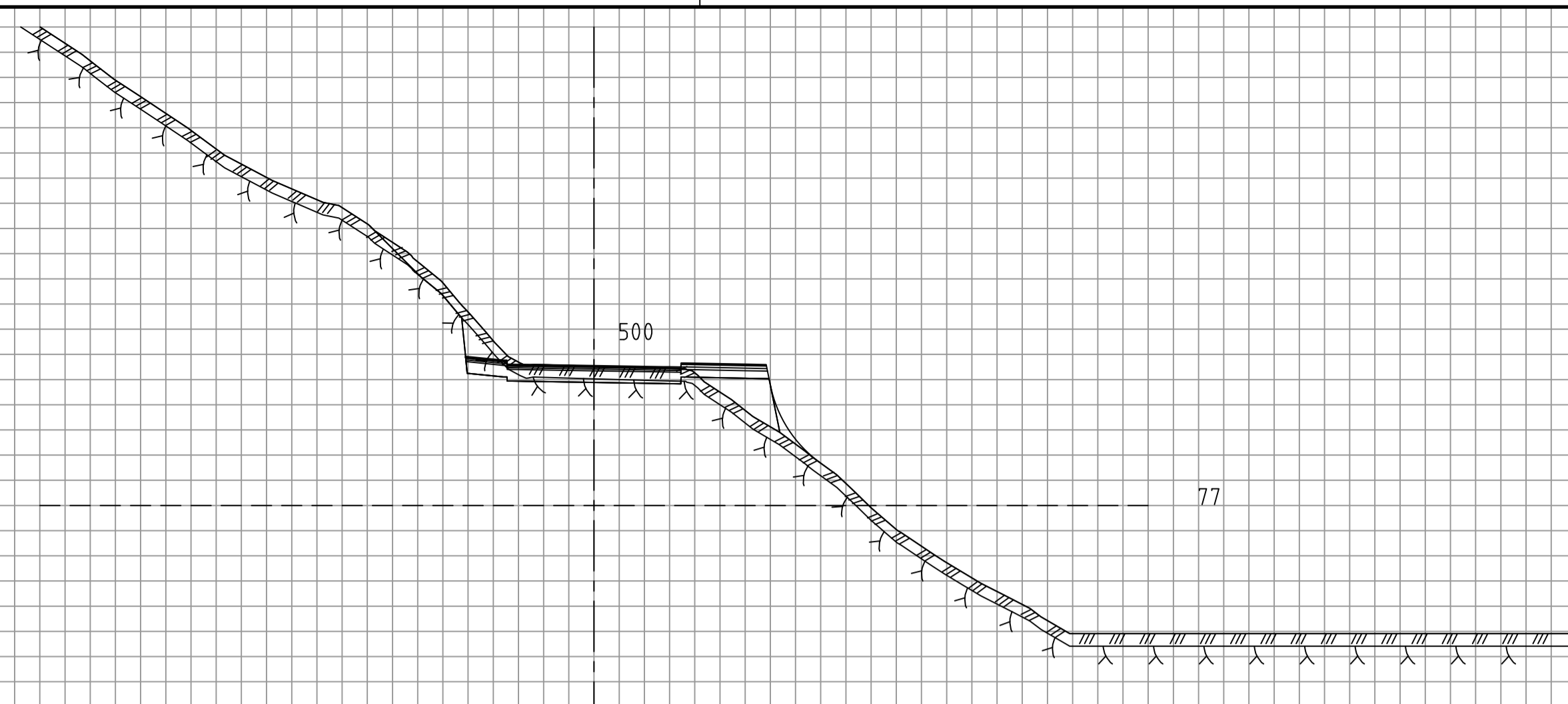
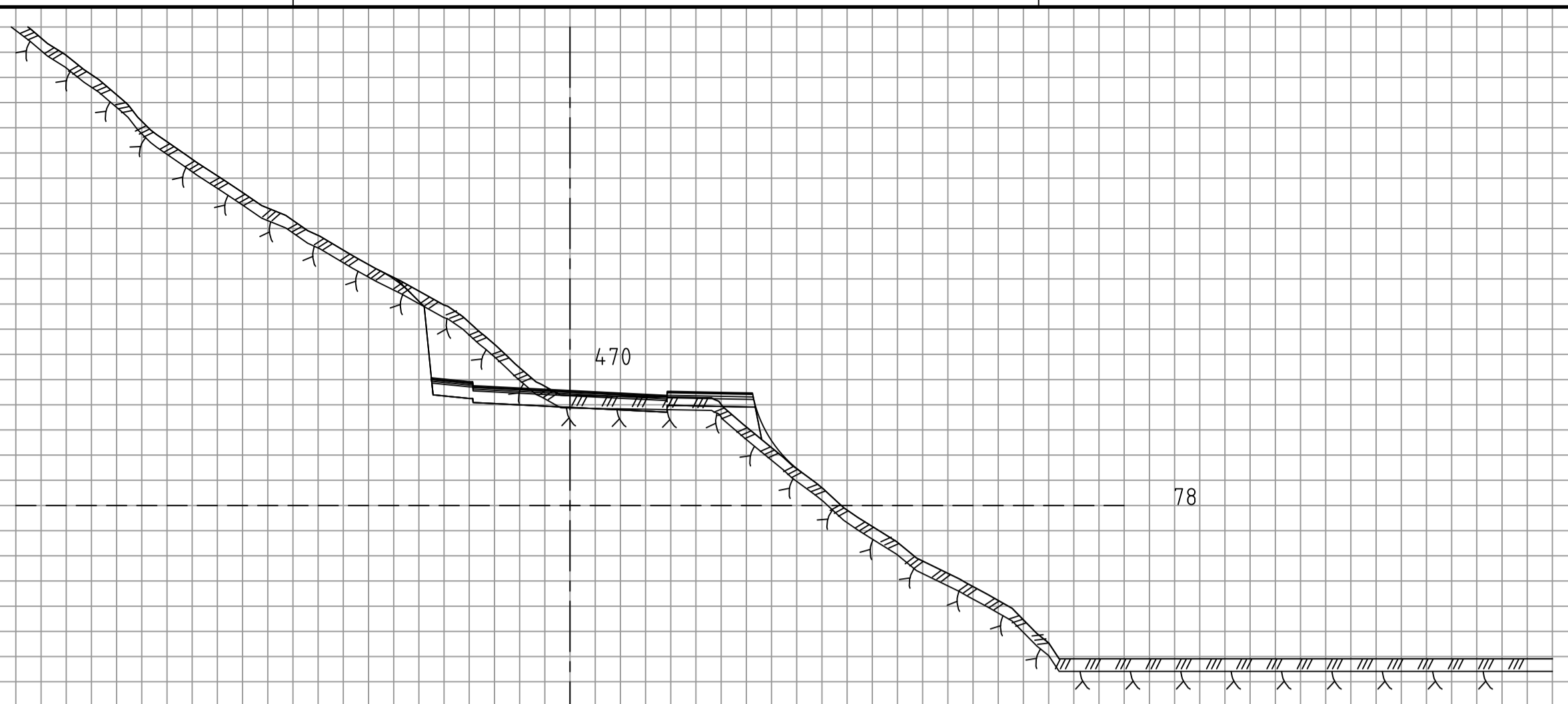
PRODUCED BY AN AUTODESK STUDENT VERSION

PRODUCED BY AN AUTODESK STUDENT VERSION


Rev.	Text	Rev. dato	XX	XX
			XX	XX
Prosjekt		Oppdragsgiver		
Fv587 Hardangervegen		Høgskulen på Vestlandet		
Grimesvingene		Vestlandet		
Prosjektfase				
PROSJEKTFASE				
Dato	Oppdragsnr.	Koordinatsystem	Høydereferanse	
21.05.20	XXXXXX-01	UTM32	NN2000	
Uført av	Kontrollert av	Godkjent av	Målestokk	Format
DAB	VFK	HGL	1:200	A1
Tverrprofiler 330-380				
Fv587 Hardangervegen, Grimesvingene				
Tegningsnummer				Revisjon
<b>X U 003</b>				-
Fig. Type. Løper.				



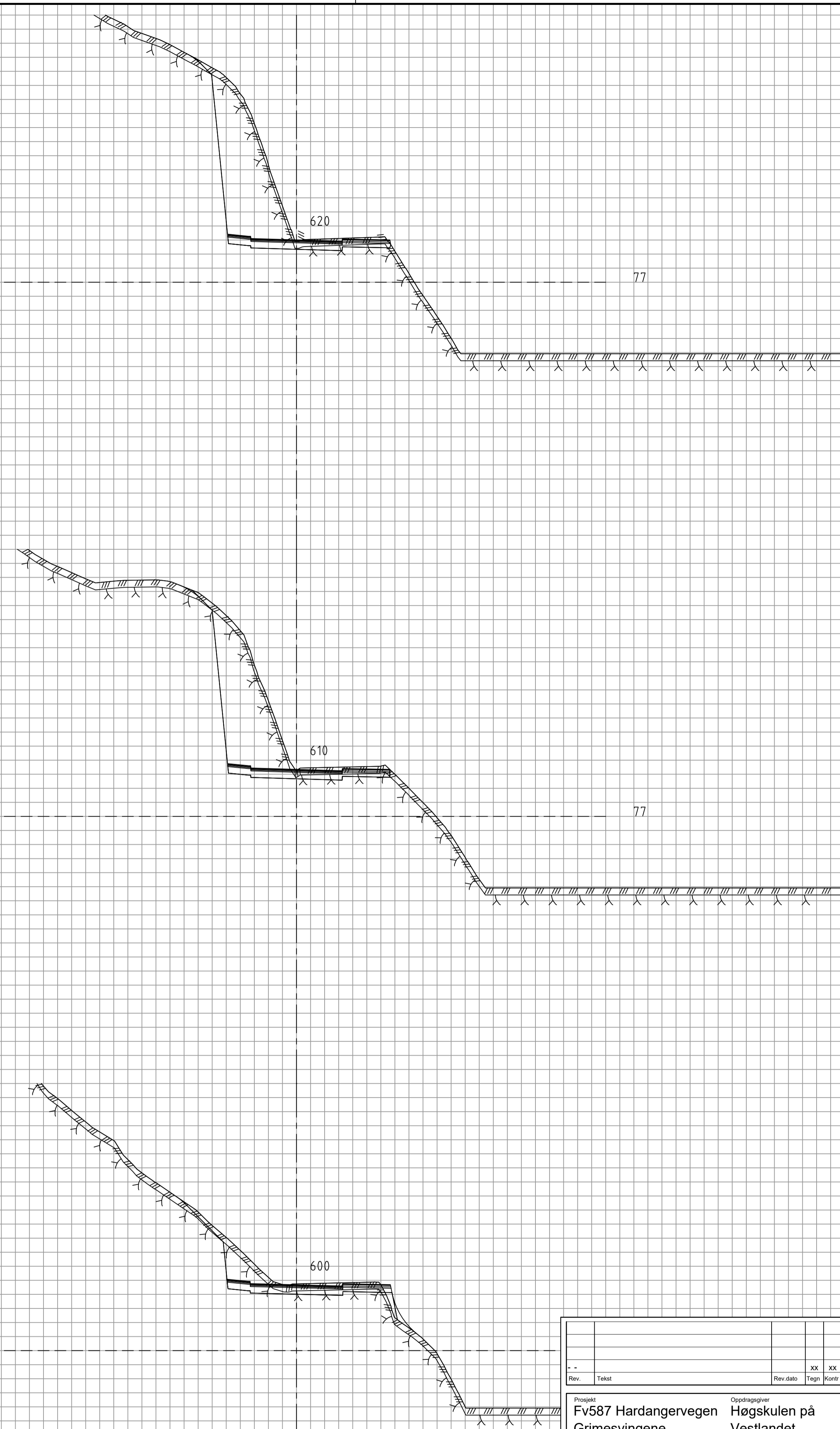
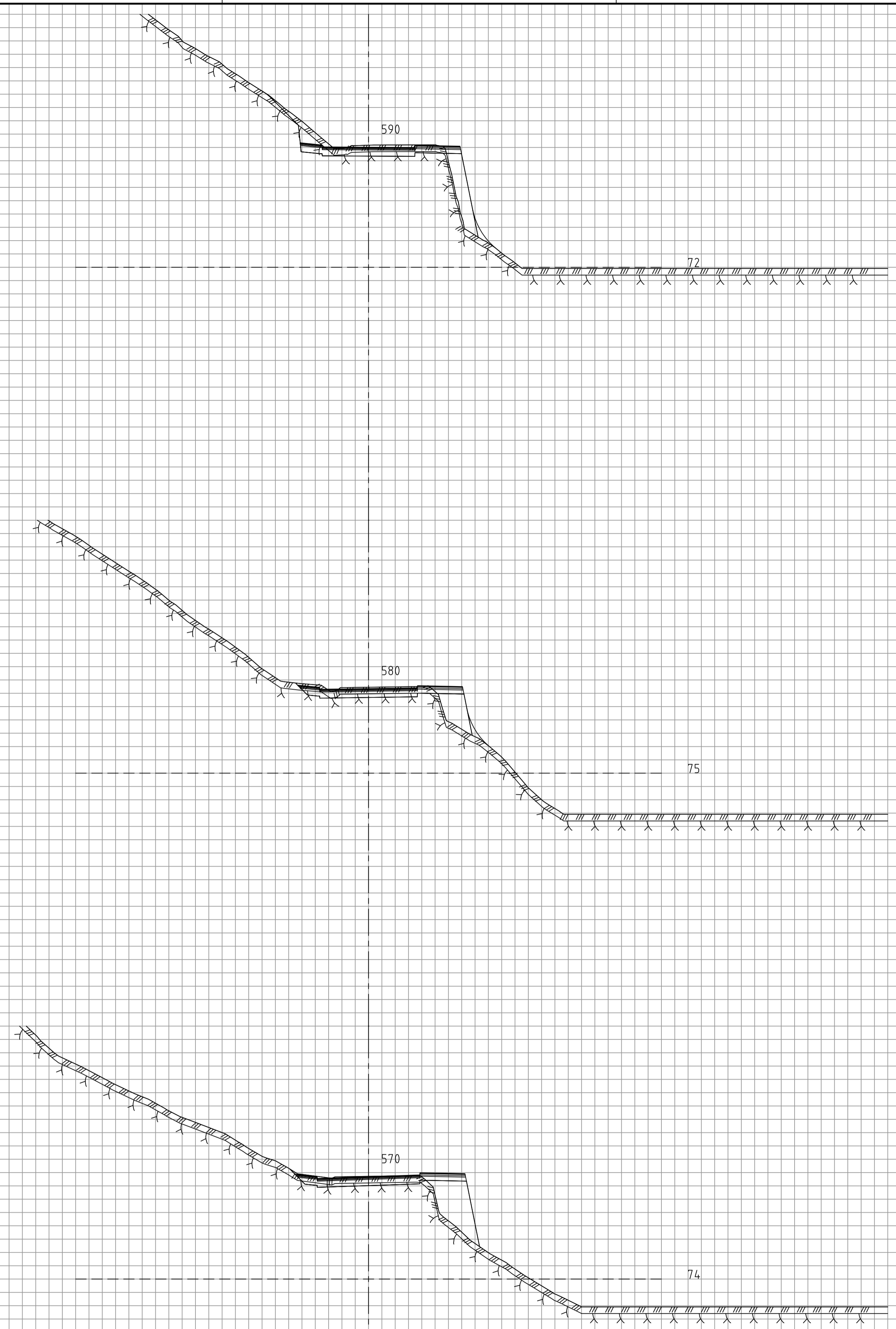
Rev.	Tekst		Rev. dato	XX	XX
				Tagg	Kont
Prosjekt		Oppdragsgiver			
Fv587 Hardangervegen		Høgskulen på			
Grimesvingene		Vestlandet			
Prosjektfase					
PROSJEKTFASE					
Dato	Oppdragsnr.	Koordinatsystem	Høydereferanse		
21.05.20	XXXXXX-01	UTM32	NN2000		
Uført av	Kontrollert av	Godkjent av	Målestokk	Format	
DAB	VFK	HGL	1:200	A1	
Tverrprofiler 390-440					
Fv587 Hardangervegen, Grimesvingene					
Tegningsnummer				Revisjon	
<b>X U 004</b>				-	
Fig. Type. Løper.					



Rev.	Tekst		XX	XX
			Rev. dato	Tagg
Prosjekt		Oppdragsgiver		
Fv587 Hardangervegen		Høgskulen på Vestlandet		
Grimesvingene		Vestlandet		
Prosjektfase				
PROSJEKTFASE				
Dato	Oppdragsnr.	Koordinatsystem	Høydereferanse	
21.05.20	XXXXXX-01	UTM32	NN2000	
Uført av	Kontrollert av	Godkjent av	Målestokk	Format
DAB	VFK	HGL	1:200	A1
Tverrprofiler 450-500				
Fv587 Hardangervegen, Grimesvingene				
Tegningsnummer				Revisjon
<b>X U 005</b>				-
Fsg	Type	Lapenr.		




Rev.	Text	Rev. dato	XX	XX
			Tegn.	Kont.
Prosjekt		Oppdragsgiver		
Fv587 Hardangervegen		Høgskulen på Vestlandet		
Grimesvingene				
Prosjektfase				
PROSJEKTFASE				
Dato	Oppdragsnr.	Koordinatsystem	Høydereferanse	
21.05.20	XXXXXX-01	UTM32	NN2000	
Uført av	Kontrollert av	Godkjent av	Målestokk	Format
DAB	VFK	HGL	1:200	A1
Tverrprofiler 510-560				
Fv587 Hardangervegen, Grimesvingene				
Tegningsnummer				Revisjon
<b>X U 006</b>				-
Fig. Type. Løpnr.				

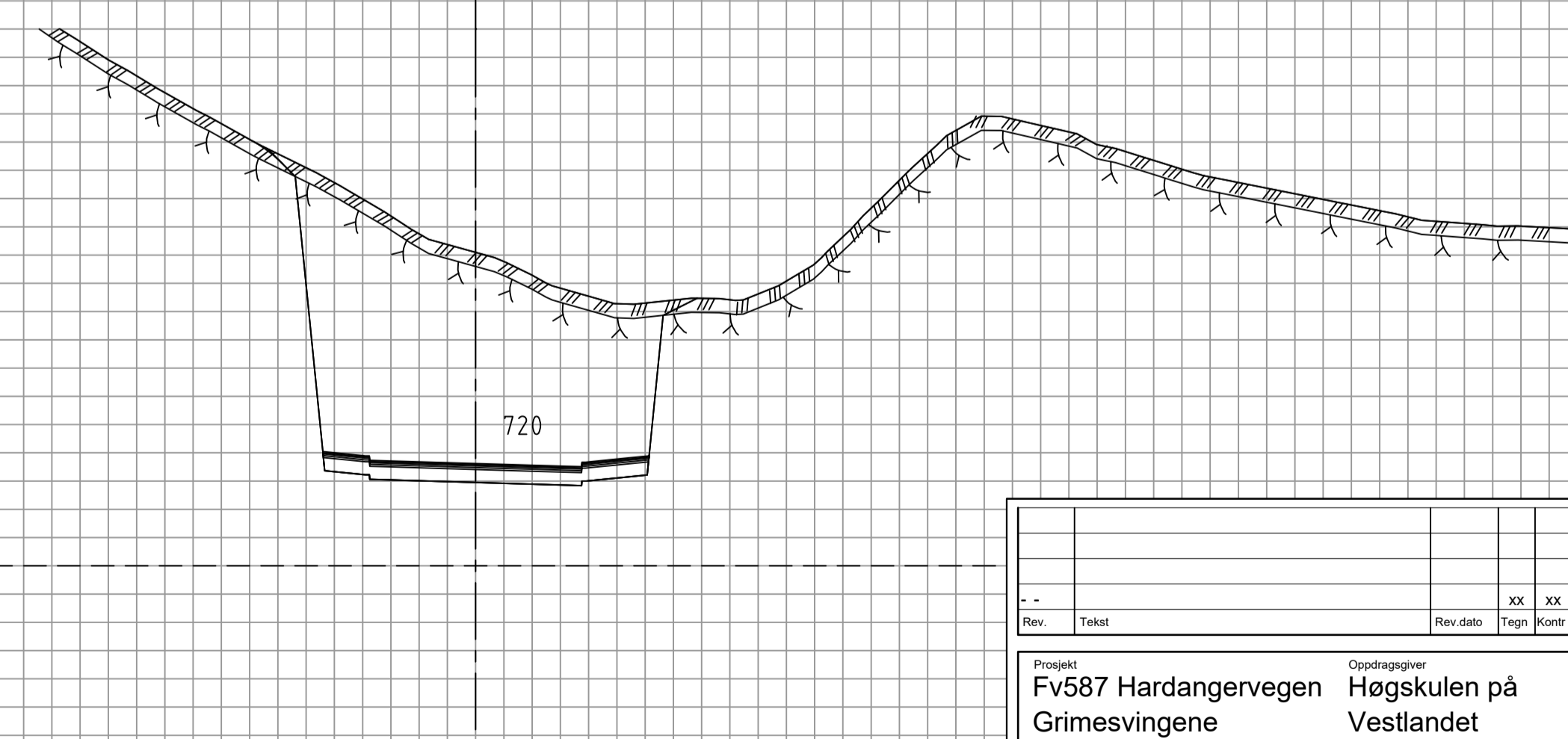
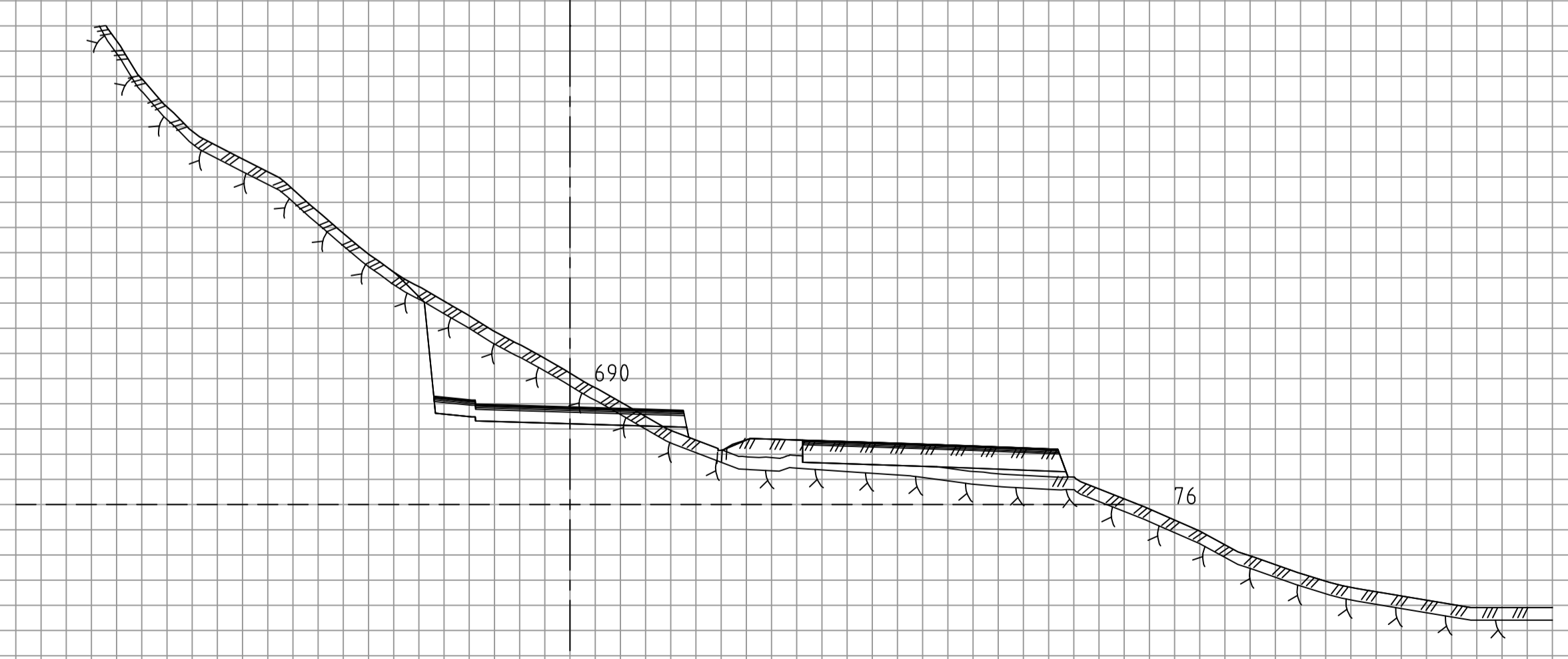
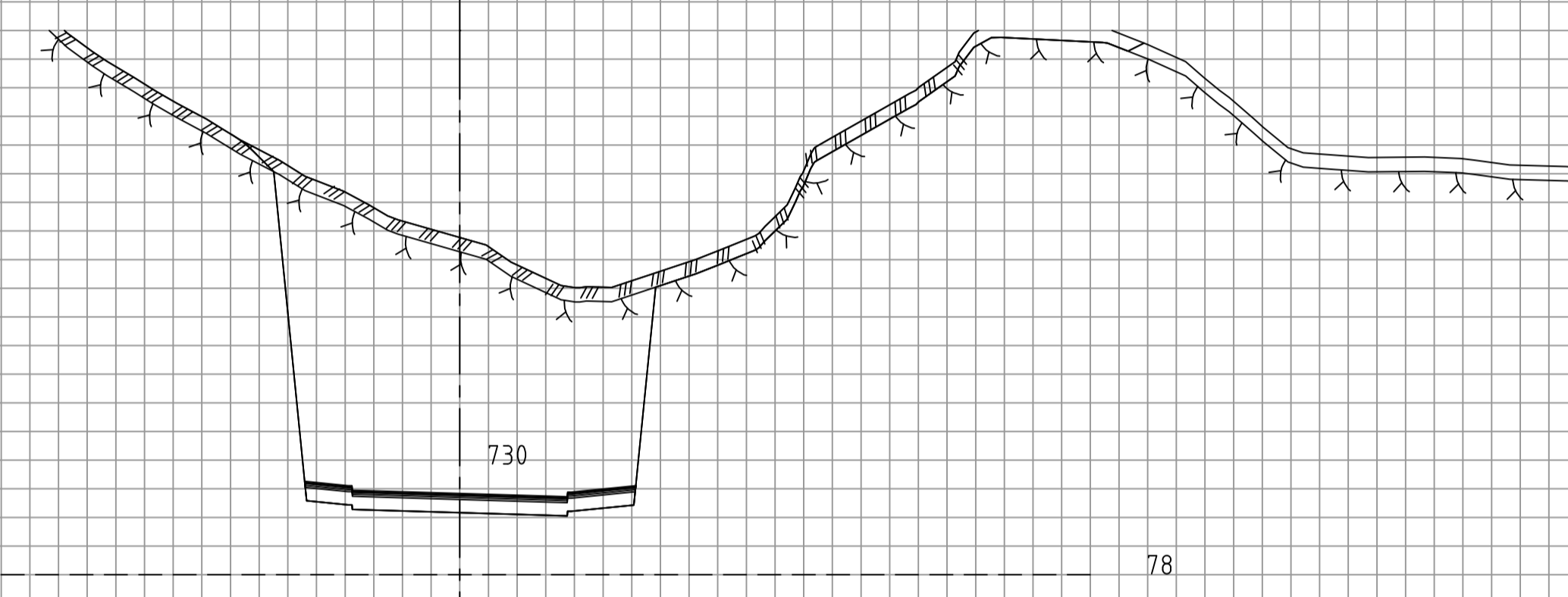
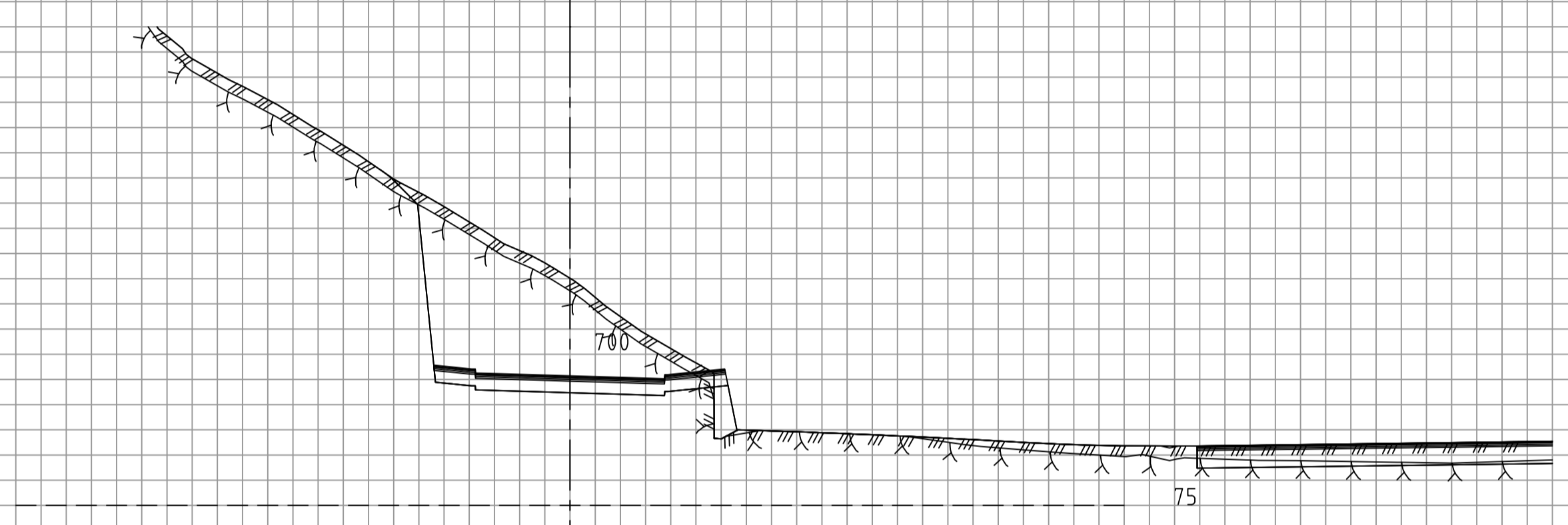
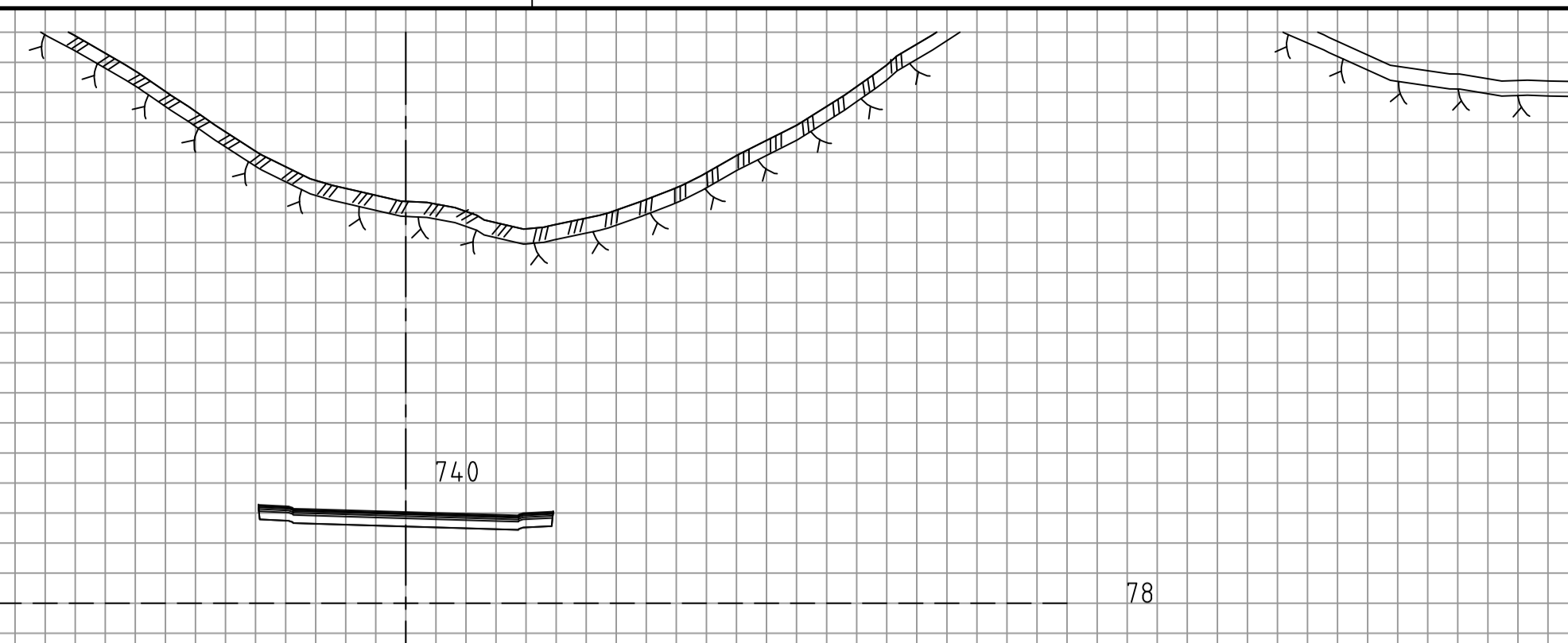
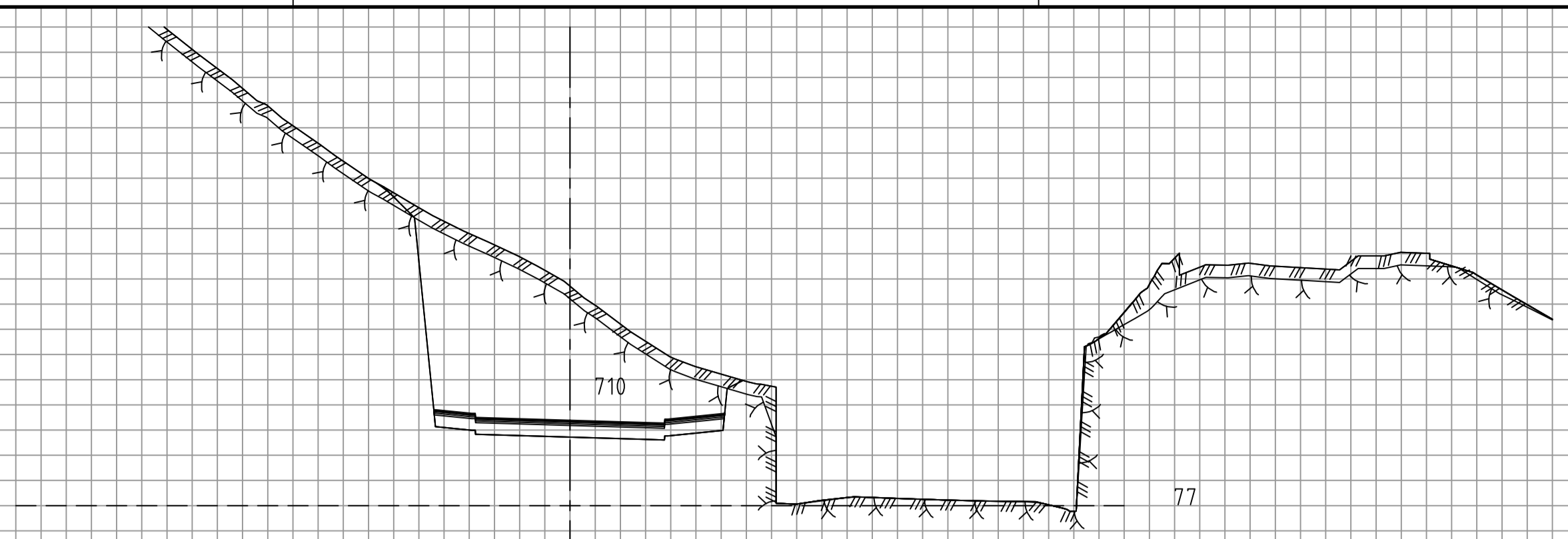


Rev.	Tekst		Rev. dato	XX	XX
				Tagg	Kont
Prosjekt		Oppdragsgiver			
Fv587 Hardangervegen		Høgskulen på		Vestlandet	
Grimesvingene		Vestlandet			
Prosjektfase					
PROSJEKTFASE					
Dato	Oppdragsnr.	Koordinatsystem	Høydereferanse		
21.05.20	XXXXXX-01	UTM32	NN2000		
Utført av	Kontrollert av	Godkjent av	Målestokk	Format	
DAB	VFK	HGL	1:200	A1	
Tverrprofiler 570-620					
Fv587 Hardangervegen, Grimesvingene					
Tegningnummer		Revisjon			
X U 007					
Fig. Type. Løper.					

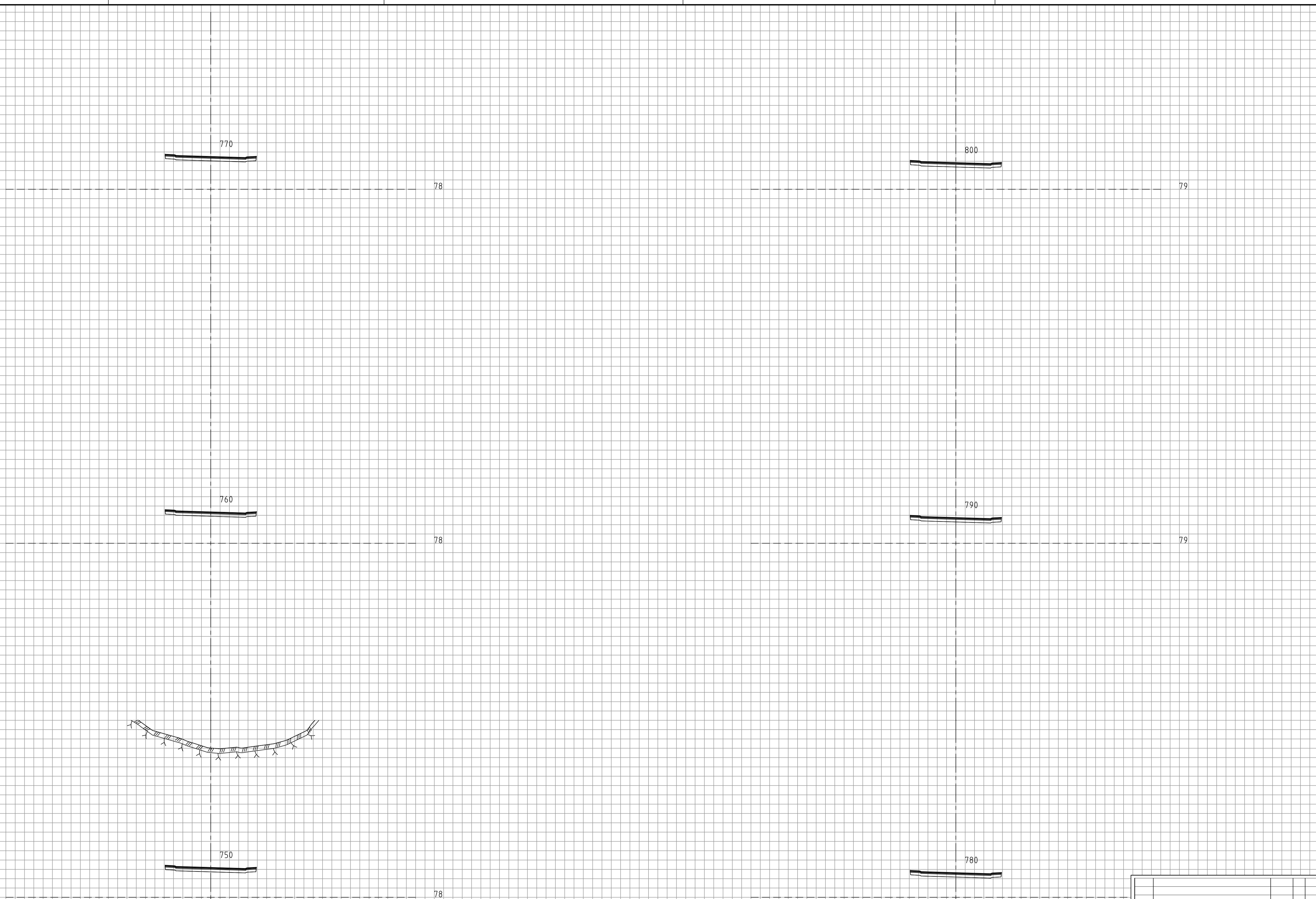




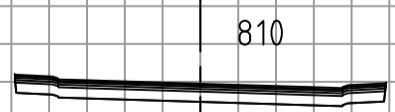
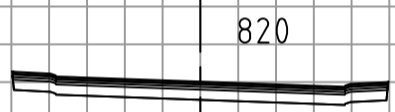

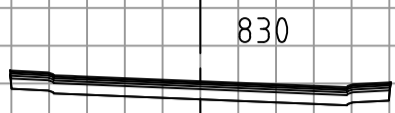
Rev.	Text	Rev. dato	XX	XX
			Tegn.	Kont.
Prosjekt		Oppdragsgiver		
Fv587 Hardangervegen		Høgskulen på Vestlandet		
Grimesvingene		Vestlandet		
Prosjektfase				
PROSJEKTFASE				
Dato	Oppdragsnr.	Koordinatsystem	Høydereferanse	
21.05.20	XXXXXX-01	UTM32	NN2000	
Uført av	Kontrollert av	Godkjent av	Målestokk	Format
DAB	VFK	HGL	1:200	A1
Tverrprofiler 630-680				
Fv587 Hardangervegen, Grimesvingene				
Tegningsnummer				Revisjon
<b>X U 008</b>				-
Fig. Type. Løper.				




Rev.	Revisjon	Revisjon	Revisjon	Revisjon	Revisjon
Prosjekt		Oppdragsgiver			
Fv587 Hardangervegen		Høgskulen på Vestlandet			
Grimesvingene					
Prosjektfase					
PROSJEKTFASE					
Dato	Oppdragsnr.	Koordinatsystem			
21.05.20	XXXXXX-01	UTM32		NN2000	
Utført av	Kontrollert av	Godkjent av	Målestokk		Format
DAB	VFK	HGL	1:200		A1
Tverrprofiler 690-740					
Fv587 Hardangervegen, Grimesvingene					
Tegningsnummer				Revisjon	
X U 009				-	
Fig. Type. Løper.					



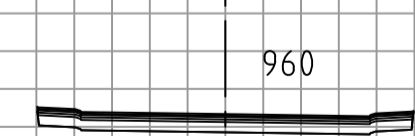
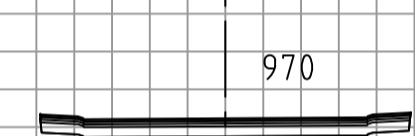
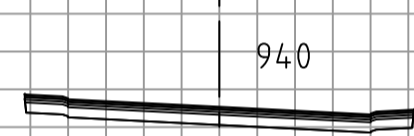
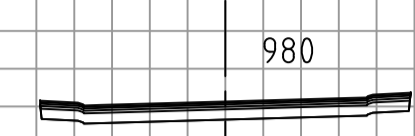
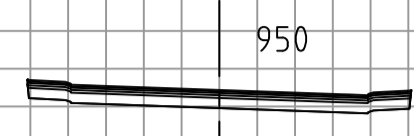
Rev. Tekst		XX	XX
Rev. dato		Teegn	Kont
Prosjekt <b>Fv587 Hardangervegen Høgskulen på Vestlandet</b> <b>Grimesvingene</b>			
Oppdragsnummer <b>XXXXXX-01</b>			
Koordinatsystem <b>UTM32</b>		Høydereferanse <b>NN2000</b>	
Dato <b>21.05.20</b>	Oppdragsnummer <b>XXXXXX-01</b>	Koordinatsystem <b>UTM32</b>	Høydereferanse <b>NN2000</b>
Utlært av <b>DAB</b>	Kontrollert av <b>VFK</b>	Godkjent av <b>HGL</b>	Målestokk <b>1:200</b>
Format <b>A1</b>			
Tverrprofiler 750-800 <b>Fv587 Hardangervegen, Grimesvingene</b>			
Tegningsnummer <b>XU010</b>			Revisjon <b>-</b>
Fig. Type. Løpnr.			



-		XX	
Rev.	Text	Rev. dato	XX
		Rev. dato	Kont.
Prosjekt		Oppdragsgiver	
Fv587 Hardangervegen Grimesvingene		Høgskulen på Vestlandet	
Prosjektfase			
PROSJEKTFASE			
Dato	Oppdragsnr.	Koordinatsystem	Haydereferanse
21.05.20	XXXXXX-01	UTM32	NN2000
Uført av	Kontrollert av	Godkjent av	Målestokk
DAB	VFK	HGL	1:200
Format			
A1			
Tverrprofiler 810-860			
Fv587 Hardangervegen, Grimesvingene			
Tegningsnummer		Revisjon	
<b>XU011</b>		-	
Fig. Type. Løpnr.			



Rev.	Text	Rev. dato	XX	XX
			Tagg	Kont
Prosjekt		Oppdragsgiver		
Fv587 Hardangervegen Grimesvingene		Høgskulen på Vestlandet		
Prosjektfase				
PROSJEKTFASE				
Dato	Oppdragsnr.	Koordinatsystem	Høydereferanse	
21.05.20	XXXXXX-01	UTM32	NN2000	
Uført av	Kontrollert av	Godkjent av	Målestokk	Format
DAB	VFK	HGL	1:200	A1
Tverrprofiler 870-920				
Fv587 Hardangervegen, Grimesvingene				
Tegningsnummer				Revisjon
<b>XU012</b>				-
Fig. Type. Løpnr.				



78


78

78

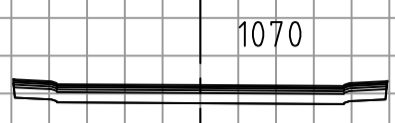
78

78

-				XX	XX
Rev.	Tekst			Rev. dato	Tagg. Kont.
Prosjekt		Oppdragsgiver			
Fv587 Hardangervegen		Høgskulen på Vestlandet			
Grimesvingene		Grimesvingene			
Prosjektfase					
PROSJEKTFASE					
Dato	Oppdragsnr.	Koordinatsystem	Høydereferanse		
21.05.20	XXXXXX-01	UTM32	NN2000		
Uført av	Kontrollert av	Godkjent av	Målestokk	Format	
DAB	VFK	HGL	1:200	A1	
Tverrprofiler 930-980					
Fv587 Hardangervegen, Grimesvingene					
Tegningsnummer		Revisjon			
<b>XU013</b>		-			
Fig. Type. Løpnr.					



-		XX	
Rev.	Tekst	Rev. dato	XX
		Tagg	Kont
Prosjekt		Oppdragsgiver	
Fv587 Hardangervegen		Høgskulen på Vestlandet	
Grimesvingene		Vestlandet	
Prosjektfase			
PROSJEKTFASE			
Dato	Oppdragsnr.	Koordinatsystem	Haydereferanse
21.05.20	XXXXXX-01	UTM32	NN2000
Utført av	Kontrollert av	Godkjent av	Målestokk
DAB	VFK	HGL	1:200
Format			
A1			
Tverrprofiler 990-1040			
Fv587 Hardangervegen, Grimesvingene			
Tegningsnummer		Revisjon	
XU014		-	
Fsg	Type	Lapenr.	



77

77


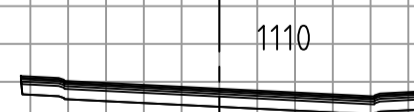
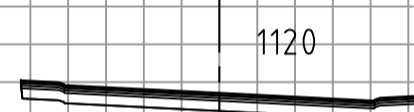

77

77

77

-				XX	XX
Rev.	Tekst			Rev. dato	Tagg. Kont.
Prosjekt		Oppdragsgiver			
Fv587 Hardangervegen		Høgskulen på Vestlandet			
Grimesvingene		Vestlandet			
Prosjektfase					
PROSJEKTFASE					
Dato	Oppdragsnr.	Koordinatsystem	Høydereferanse		
21.05.20	XXXXXX-01	UTM32	NN2000		
Utført av	Kontrollert av	Godkjent av	Målestokk	Format	
DAB	VFK	HGL	1:200	A1	
Tverrprofiler 1050-1100					
Fv587 Hardangervegen, Grimesvingene					
Tegningsnummer		Revisjon			
<b>XU015</b>		-			
Fig. Type. Løpnr.					





76

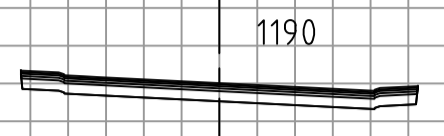
76

77

76

77

-				XX	XX
Rev.	Tekst			Rev. dato	Tege. Kont.
Prosjekt		Oppdragsgiver			
Fv587 Hardangervegen		Høgskulen på Vestlandet			
Grimesvingene		Vestlandet			
Prosjektfase					
PROSJEKTFASE					
Dato	Oppdragsnr.	Koordinatsystem	Høydereferanse		
21.05.20	XXXXXX-01	UTM32	NN2000		
Utført av	Kontrollert av	Godkjent av	Målestokk	Format	
DAB	VFK	HGL	1:200	A1	
Tverrprofiler 1110-1160					
Fv587 Hardangervegen, Grimesvingene					
Tegningsnummer		Revisjon			
<b>XU016</b>		-			
Fig. Type. Løpnr.					



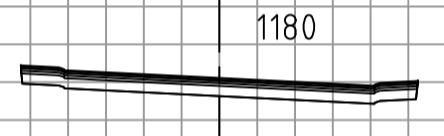
1190

76



1220

76



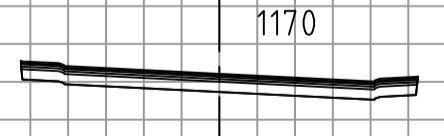
1180

76



1210

76




1170

76




1200

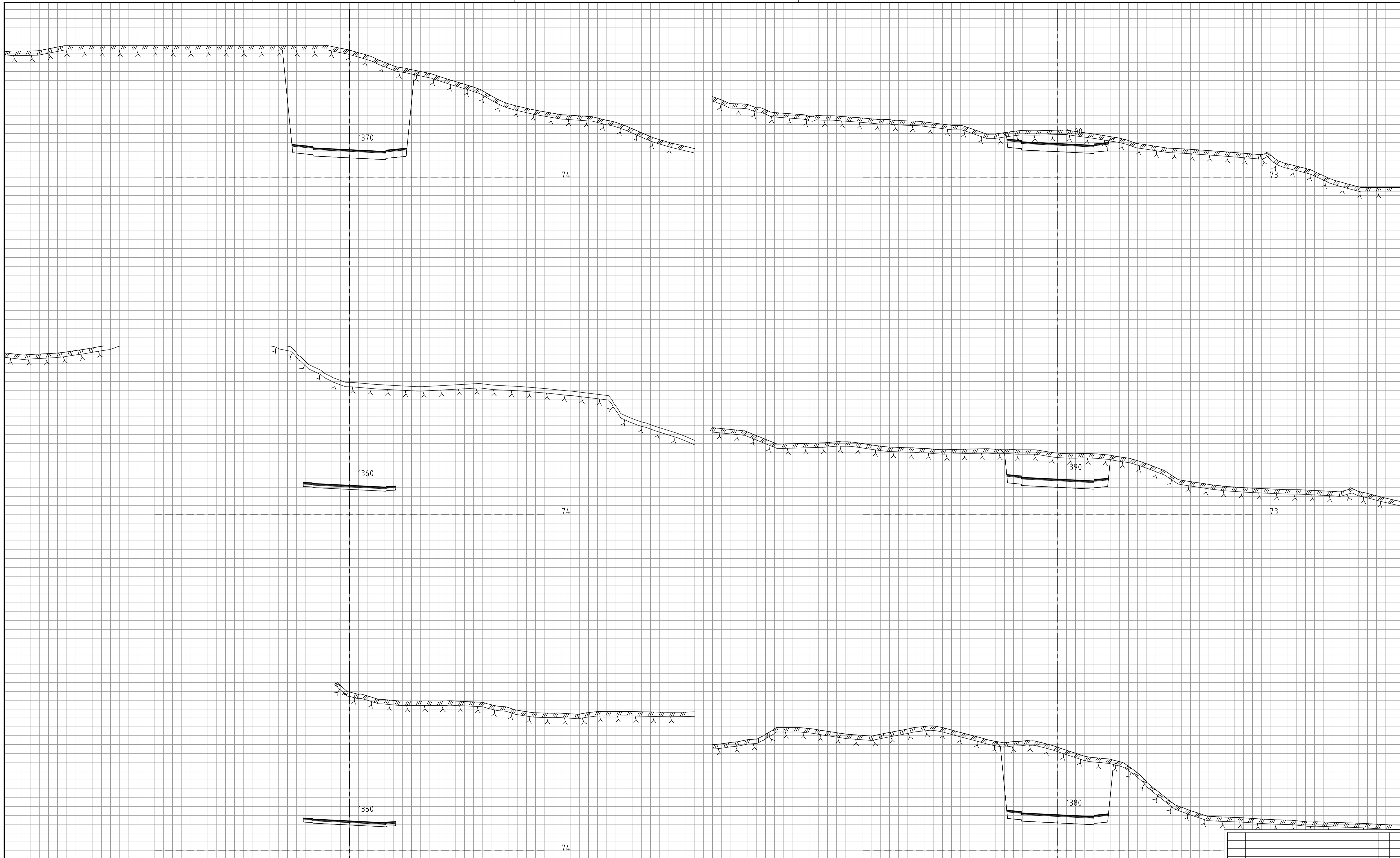
-				XX	XX
Rev.	Text	Rev. dato	Tagg	Kont	
Prosjekt		Oppdragsgiver			
Fv587 Hardangervegen		Høgskulen på Vestlandet			
Grimesvingene					
Prosjektfase					
PROSJEKTFASE					
Dato	Oppdragsnr	Koordinatsystem	Høydereferanse		
21.05.20	XXXXXX-01	UTM32	NN2000		
Utført av	Kontrollert av	Godkjent av	Målestokk	Format	
DAB	VFK	HGL	1:200	A1	
Tverrprofiler 1170-1220					
Fv587 Hardangervegen, Grimesvingene					
Tegningsnummer		Revisjon			
<b>XU017</b>		-			
Fig. Type. Løper.					




Rev.	Text	Rev. dato	XX	XX
			Tagg	Kont
Prosjekt		Oppdragsgiver		
Fv587 Hardangervegen		Høgskulen på Vestlandet		
Grimesvingene		Vestlandet		
Prosjektfase				
PROSJEKTFASE				
Dato	Oppdragsnr.	Koordinatsystem	Høydereferanse	
21.05.20	XXXXXX-01	UTM32	NN2000	
Uført av	Kontrollert av	Godkjent av	Målestokk	Format
DAB	VFK	HGL	1:200	A1
Tverrprofiler 1230-1280				
Fv587 Hardangervegen, Grimesvingene				
Tegningsnummer				Revisjon
<b>XU018</b>				-
Fig. Type. Løpnr.				



-				XX	XX
Rev.	Tekst			Rev. dato	Tege. Kont.
Prosjekt		Oppdragsgiver			
Fv587 Hardangervegen		Høgskulen på Vestlandet			
Grimesvingene		Vestlandet			
Prosjektfase					
PROSJEKTFASE					
Dato	Oppdragsnr.	Koordinatsystem	Høydereferanse		
21.05.20	XXXXXX-01	UTM32	NN2000		
Utført av	Kontrollert av	Godkjent av	Målestokk	Format	
VFK	DAB	HGL	1:200	A1	
Tverrprofiler 1290-1340					
Fv587 Hardangervegen, Grimesvingene					
Tegningsnummer					Revisjon
<b>XU019</b>					-
Fig. Type. Løpnr.					



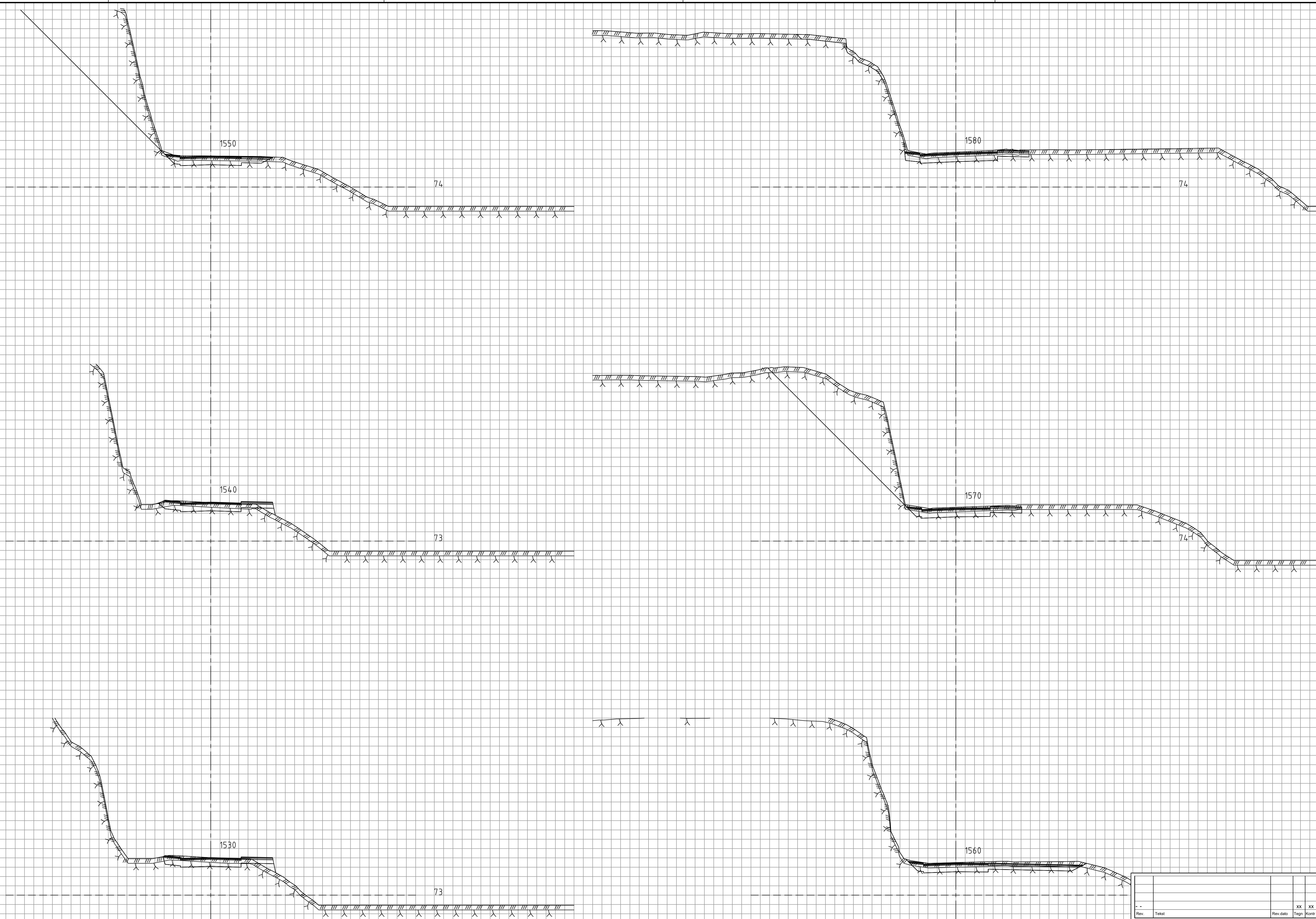
Rev.	Tekst	Rev. dato	Rev. Kont.
Prosjekt		Oppdragsgiver	
Fv587 Hardangervegen Grimesvingene		Høgskulen på Vestlandet	
Prosjektfase			
PROSJEKTFASE			
Dato	Oppdragsnr.	Koordinatsystem	Heysderreferanse
21.05.20	XXXXXX-01	UTM32	NN2000
Utført av	Kontrollert av	Godkjent av	Målestokk
DAB	VFK	HGL	1:200
Format		A1	
Tverrprofiler 1350-1400			
Fv587 Hardangervegen, Grimesvingene			
Tegningsnummer		Revisjon	
<b>X U 020</b>		-	
Fig. Type. Løpnr.			



Rev.	Tekst		XX	XX
			Rev. dato	Tagg
Prosjekt		Oppdragsgiver		
Fv587 Hardangervegen		Høgskulen på Vestlandet		
Grimesvingene		Vestlandet		
Prosjektfase				
PROSJEKTFASE				
Dato	Oppdragsnr.	Koordinatsystem	Høydereferanse	
21.05.20	XXXXXX-01	UTM32	NN2000	
Uført av	Kontrollert av	Godkjent av	Målestokk	Format
DAB	VFK	HGL	1:200	A1
Tverrprofiler 1410-1460				
Fv587 Hardangervegen, Grimesvingene				
Tegningsnummer		Revisjon		
X U 021		-		
Fig. Type. Løpnr.				

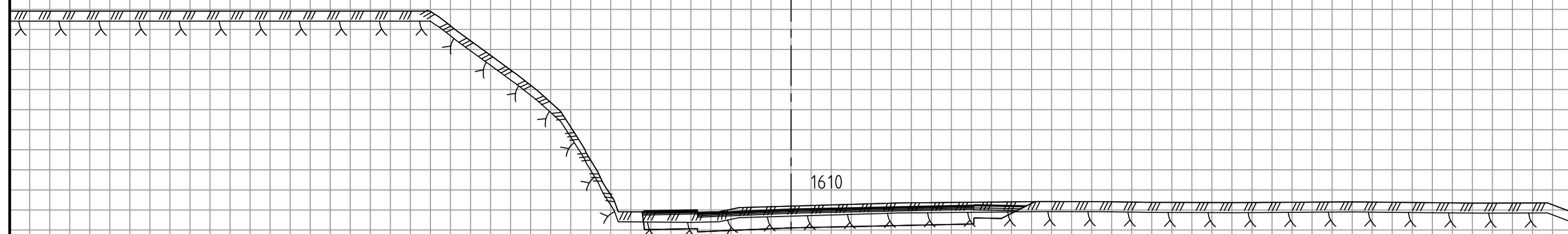


Rev.	Tekst		Rev. dato	XX	XX
				Tegn.	Kont.
Prosjekt		Oppdragsgiver			
Fv587 Hardangervegen		Høgskulen på Vestlandet			
Grimesvingene		Grimesvingene			
Prosjektfase					
PROSJEKTFASE					
Dato	Oppdragsnr.	Koordinatsystem	Høydereferanse		
21.05.20	XXXXXX-01	UTM32	NN2000		
Uført av	Kontrollert av	Godkjent av	Målestokk	Format	
DAB	VFK	HGL	1:200	A1	
Tverrprofiler 1470-1520					
Fv587 Hardangervegen, Grimesvingene					
Tegningsnummer					Revisjon
<b>X U 022</b>					-
Fig. Type. Layer.					

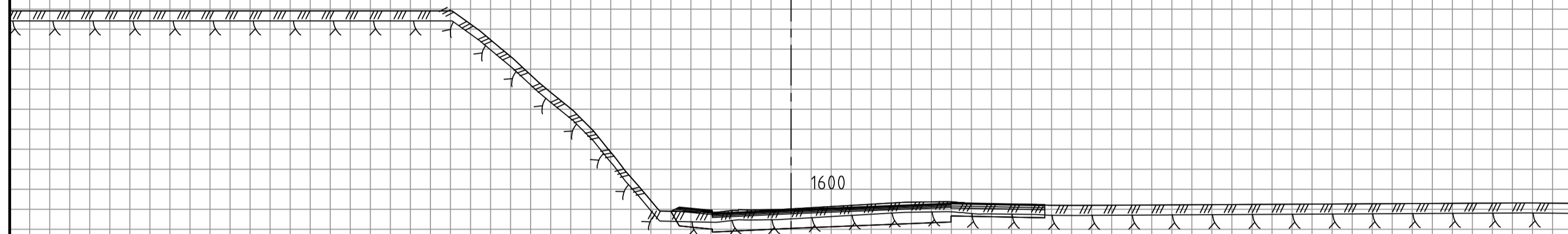


Rev.	Tekst		XX	XX
			Rev. dato	Tagg
Prosjekt		Oppdragsgiver		
Fv587 Hardangervegen		Høgskulen på Vestlandet		
Grimesvingene		Vestlandet		
Prosjektfase				
PROSJEKTFASE				
Dato	Oppdragsnr.	Koordinatsystem	Høydereferanse	
21.05.20	XXXXXX-01	UTM32	NN2000	
Ufført av	Kontrollert av	Godkjent av	Målestokk	Format
DAB	VFK	HGL	1:200	A1
Tverrprofiler 1530-1580				
Fv587 Hardangervegen, Grimesvingene				
Tegningsnummer				Revisjon
<b>X U 023</b>				-
Fig. Type. Layer.				

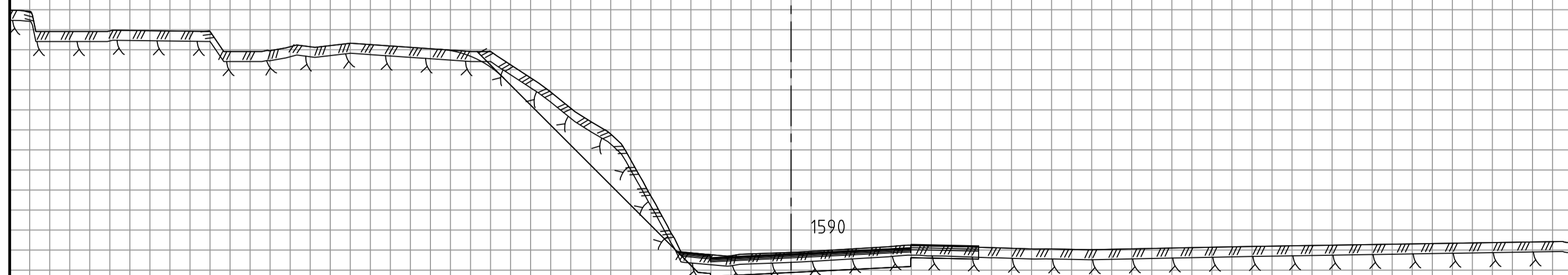




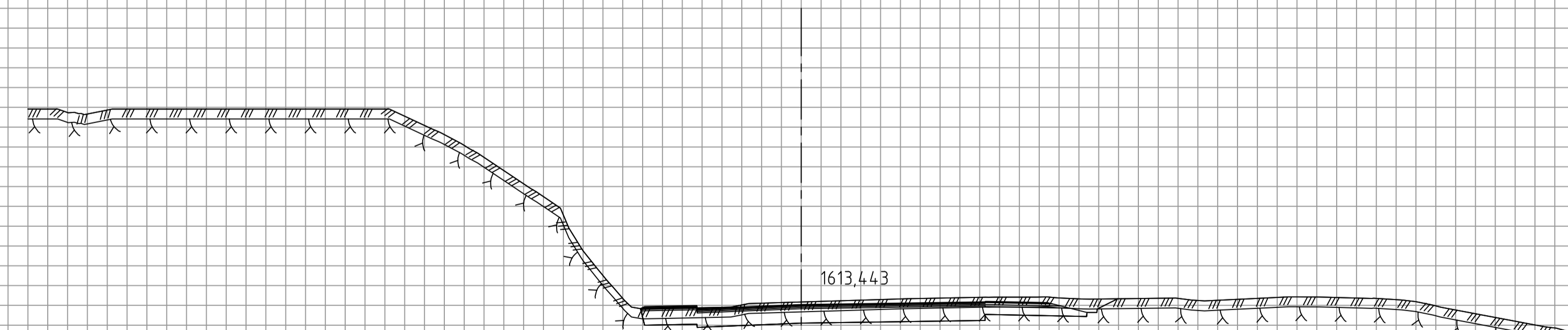
74



74



74



Rev.	Tekst		Rev. dato	XX	XX
				Tagg	Kont
Prosjekt		Oppdragsgiver			
Fv587 Hardangervegen		Høgskulen på Vestlandet			
Grimesvingene		Vestlandet			
Prosjektfase					
PROSJEKTFASE					
Dato	Oppdragsnr.	Koordinatsystem	Høydereferanse		
21.05.20	XXXXXX-01	UTM32	NN2000		
Uført av	Kontrollert av	Godkjent av	Målestokk	Format	
DAB	VFK	HGL	1:200	A1	
Tverrprofiler 1590-1613,443					
Fv587 Hardangervegen, Grimesvingene					
Tegningsnummer		Revisjon			
<b>X U 024</b>		-			
Fig. Type. Layer.					